



ЧЕРКАСЬКА ОБЛАСНА ДЕРЖАВНА АДМІНІСТРАЦІЯ
УПРАВЛІННЯ ОСВІТИ

ЛІЦЕНЗІЯ

СЕРІЯ ЗОД-П № 240273

Засвідчує право

Іванів Олександр Іванович
.....
.....
.....

проведення освітньої діяльності

з ліцензованим обсягом прийому осіб

відповідно до рішення
.....

від „.....“ 199... р. протокол №

Особливі умови здійснення освітньої діяльності:
.....

Термін дії ліцензії до „.....“ 200... р.

М. П. Підпис керівника органу, що видав ліцензію *Величко*

Підпис відповідального секретаря *Алекс*

Реєстраційний № від „.....“ 199... р.



ДЕРЖАВНИЙ АКТ

на право постійного користування земельною ділянкою

Серія ЯЯ № 347907

Державний акт на право постійного користування земельною ділянкою видано

Відділ Освіти Шполянської РДА

(назва юридичної особи та

Черкаська обл., м. Шпола, вул. Леніна, 18

(і місцезнаходження - адреса)

і на підставі рішення органу державної влади або органу місцевого самоврядування

Мар'янівська сільська рада

(назва органу, дата і номер рішення)

26.11.2004 р. № 10/5

є постійним користувачем земельної ділянки площею

1.8452 га

(гектарів або кв. метрів)

у межах згідно з планом

Земельна ділянка розташована

(адреса - вулиця, населений пункт,

Черкаська обл., Шполянський р-н, с. Мар'янівка

район, область)

Цільове призначення (використання) земельної ділянки

ОСВІТИ

Державний акт складено у двох примірниках, перший з яких передано постійному користувачу земельної ділянки, другий зберігається у

Шполянському районному відділі земельних ресурсів

(назва державного органу земельних ресурсів)

Акт зареєстровано в Книзі записів реєстрації державних актів на право власності на землю

та на право постійного користування землею, договорів оренди землі за № **030529900001**

Мар'янівської сільської ради

(назва місцевої державної адміністрації або органу місцевого самоврядування)



(підпис)

О.М. Кислий

(прізвище)

Шполянського районного відділу земельних ресурсів


(назва державного органу земельних ресурсів)

(підпис)

Б.П. Стеценко

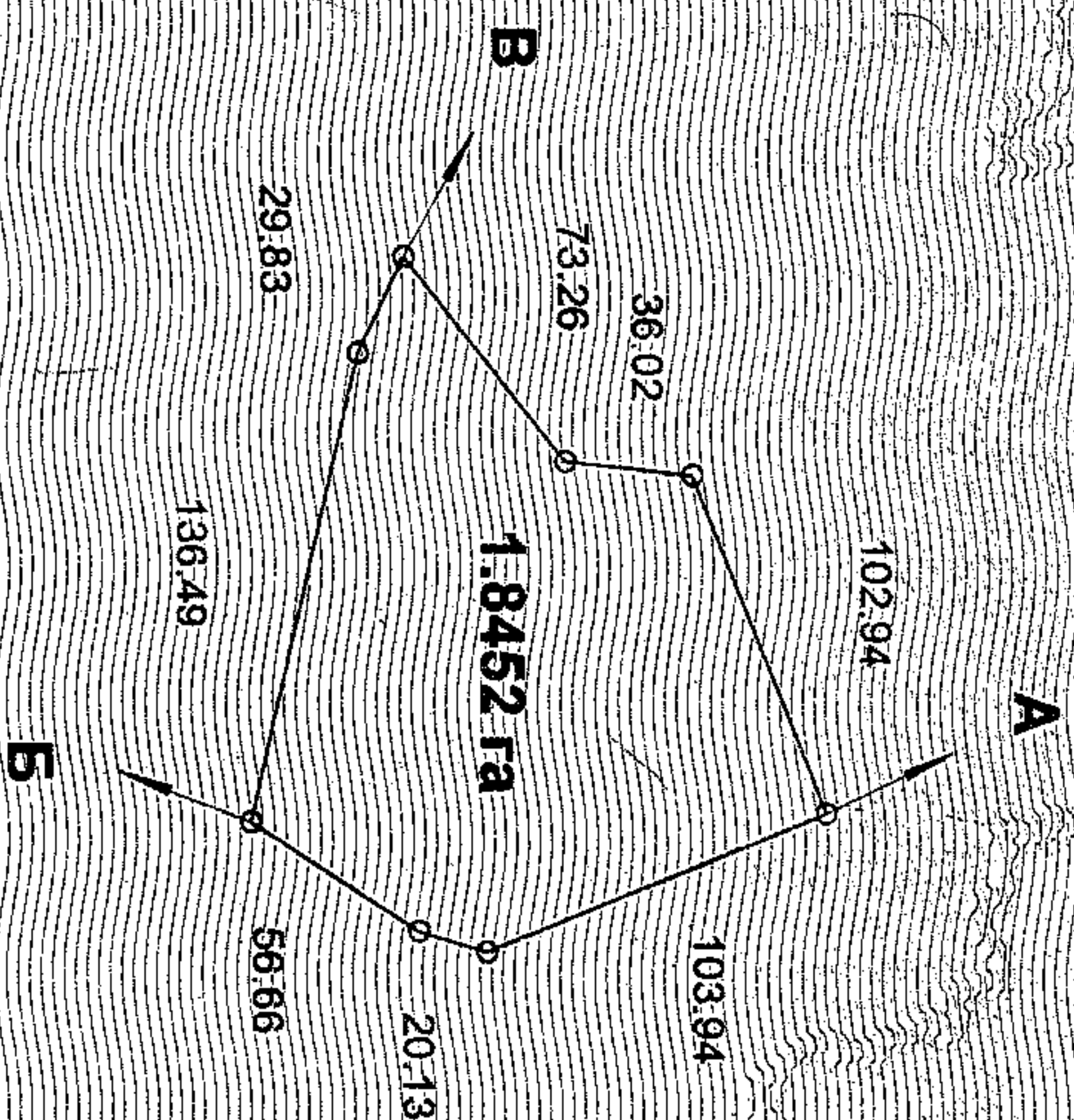
(прізвище)

(Постанова Кабінету Міністрів України від 02.04.2002 р. № 449 "Про затвердження форм державного акта на право власності на земельну ділянку та державного акта на право постійного користування земельною ділянкою")



План меж земельної ділянки

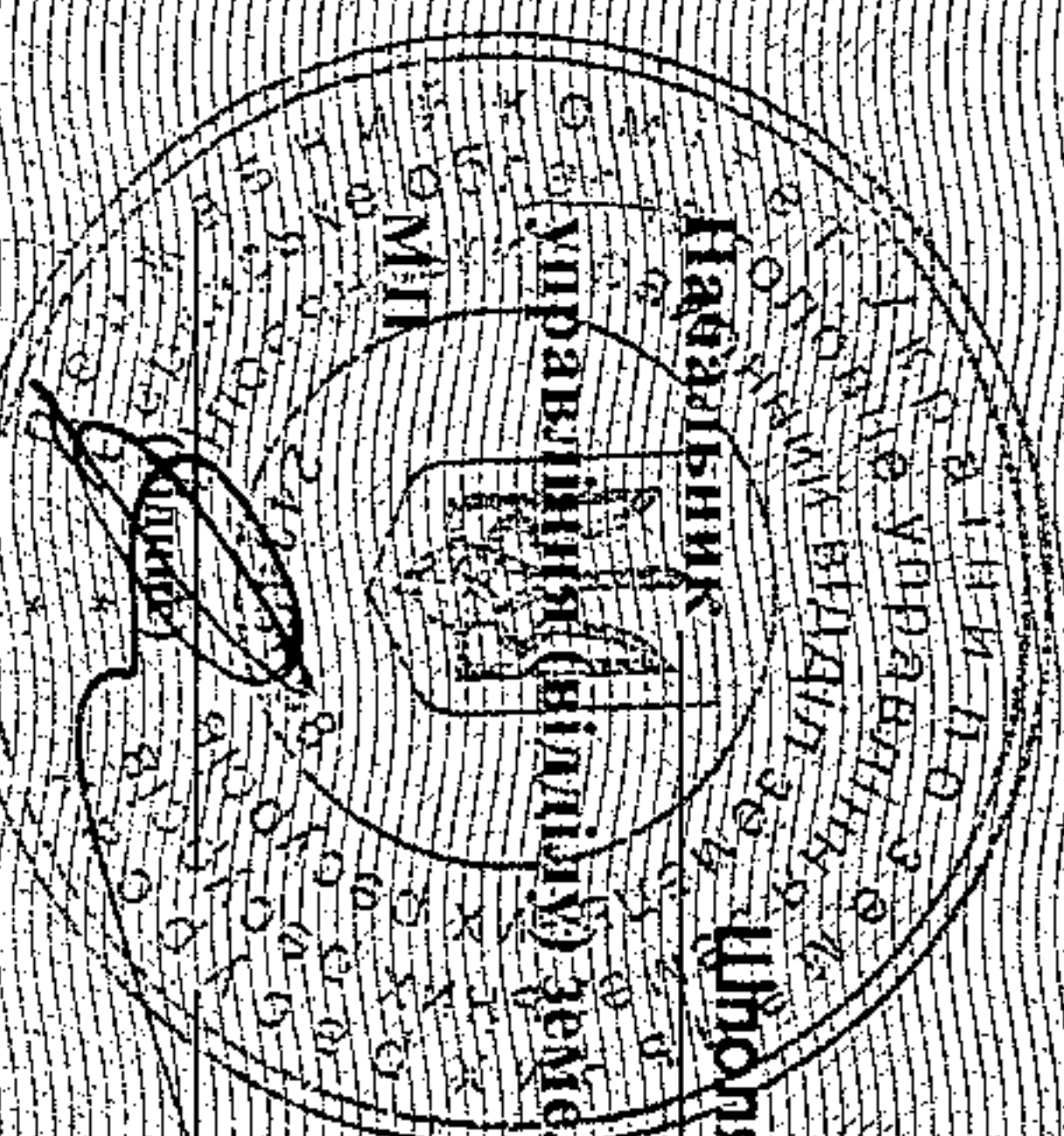
Катастровий номер
земельної ділянки
7125784800:01:001:0175



ОПИС МЕЖ

- А - Б земель сільської ради (вулиця)
- Б - В земель сільської ради (берег)
- В - А земель сільської ради (проезд)

Масштаб 1: 5000



Б.П. Стеценко
(підпис)

Центрального районного
управління (відділ) земельних ресурсів