


АТЛАС

з історії України

(друга половина XVIII -
початок XIX ст.)

9 клас

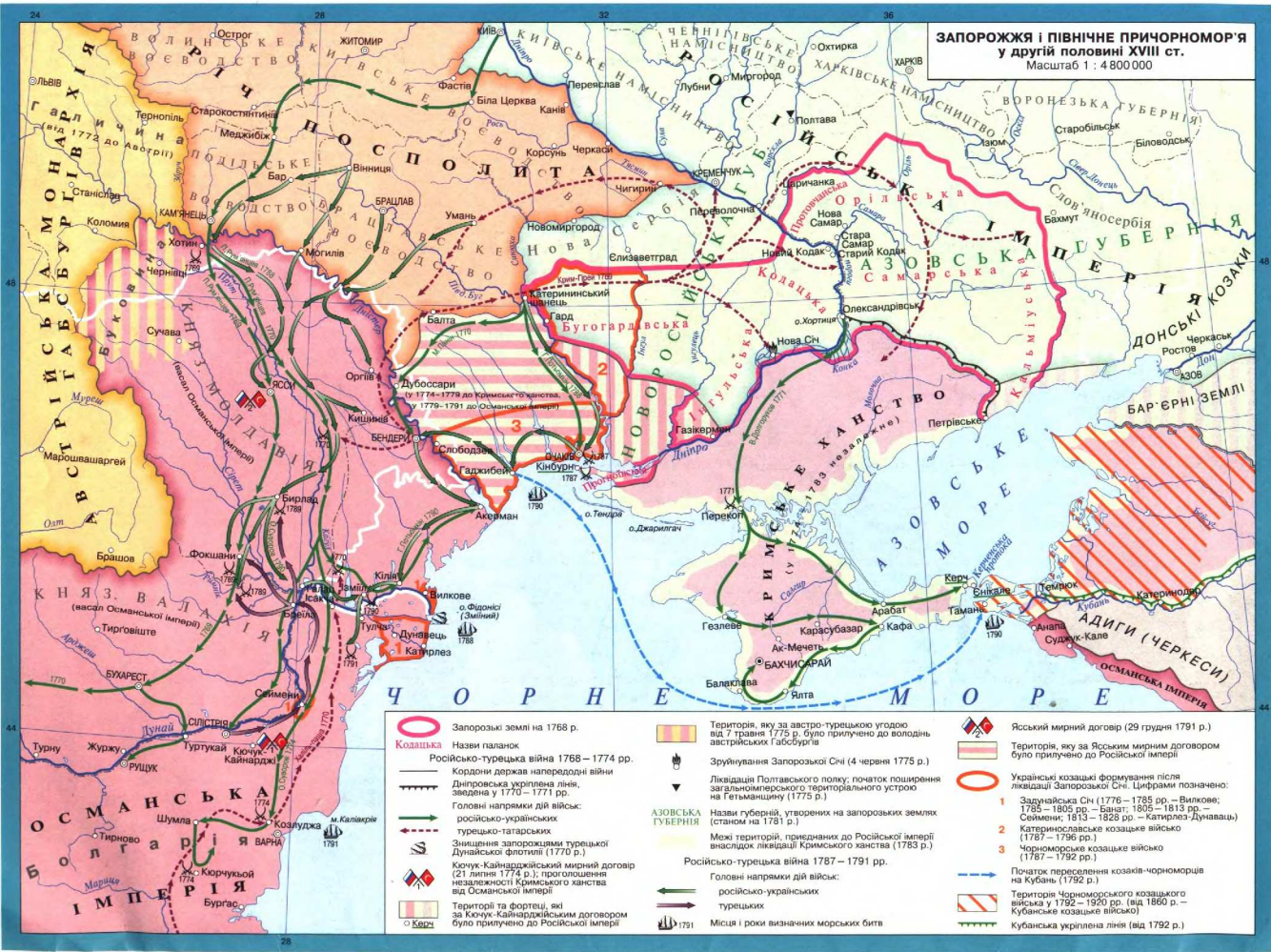


ІНСТИТУТ
ПЕРЕДОВИХ
ТЕХНОЛОГІЙ

*Умови розіграшу призів
дивіться на звороті атласу*

*Перевірте наявність
купонів у атласі!*

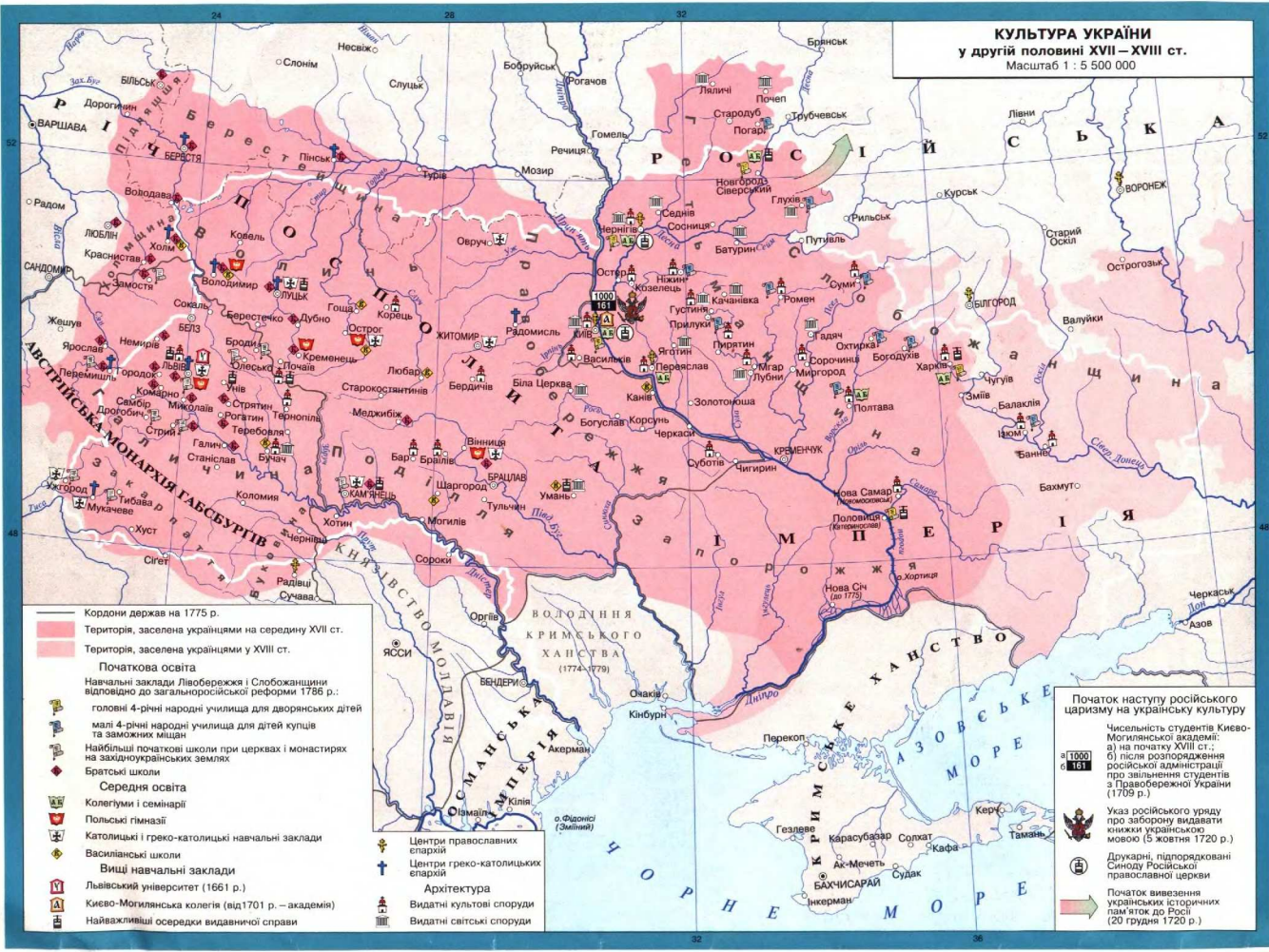
**ЗАПОРОЖЖЯ І ПІВНІЧНЕ ПРИЧОРНОМОР'Я
у другій половині XVIII ст.**
Масштаб 1 : 4 800 000



- | | | |
|---|--|--|
| <p>Землі Запорозької Січі (1768 р.)</p> <p>Назви галанок</p> <p>Російсько-турецька війна 1768 – 1774 рр.</p> <p>Кордонні держав напередодні війни</p> <p>Дніпровська укріплена лінія, зведена у 1770 – 1771 рр.</p> <p>Головні напрями дій військ:</p> <ul style="list-style-type: none"> російсько-українських турецько-татарських <p>Знищення запорожцями турецької Дунайської флотилії (1770 р.)</p> <p>Кючук-Кайнарджійський мирний договір (21 липня 1774 р.); проголошення незалежності Кримського ханства від Османської імперії</p> <p>Території та фортеці, які за Кючук-Кайнарджійським договором було прилучено до Російської імперії</p> | <p>Територія, яку за австро-турецькою угодою від 7 травня 1775 р. було прилучено до володінь австрійських Габсбургів</p> <p>Зруйнування Запорозької Січі (4 червня 1775 р.)</p> <p>Ліквідація Полтавського полку; початок поширення загальноімперського територіального устрою на Гетьманщину (1775 р.)</p> <p>АЗОВСЬКА ГУБЕРНІЯ</p> <p>Назви губерній, створених на запорожських землях (станом на 1781 р.)</p> <p>Межі територій, приєднаних до Російської імперії внаслідок ліквідації Кримського ханства (1783 р.)</p> <p>Російсько-турецька війна 1787 – 1791 рр.</p> <p>Головні напрями дій військ:</p> <ul style="list-style-type: none"> російсько-українських турецьких <p>Місця і роки визначних морських битв</p> | <p>Яський мирний договір (29 грудня 1791 р.)</p> <p>Територія, яку за Яським мирним договором було прилучено до Російської імперії</p> <p>Українські козацькі формування після ліквідації Запорозької Січі. Цифрами позначено:</p> <ol style="list-style-type: none"> 1 Задунайська Січ (1776 – 1785 рр. – Вилкове; 1786 – 1805 рр. – Балан; 1805 – 1813 рр. – Сеймени; 1813 – 1828 рр. – Катирлез-Дунаваць) 2 Катеринівська козацьке військо (1787 – 1796 рр.) 3 Чорноморське козацьке військо (1787 – 1792 рр.) <p>Початок переселення козаків-чорноморців на Кубань (1792 р.)</p> <p>Територія Чорноморського козацького війська у 1792 – 1901 рр. (від 1860 р. – Кубанське козацьке військо)</p> <p>Кубанська укріплена лінія (від 1792 р.)</p> |
|---|--|--|



**КУЛЬТУРА УКРАЇНИ
у другій половині XVII – XVIII ст.**
Масштаб 1 : 5 500 000



- Кордони держав на 1775 р.
- Територія, заселена українцями на середині XVII ст.
- Територія, заселена українцями у XVIII ст.
- Початкова освіта**
Навчальні заклади Лівобережжя і Слобожанщини відповідно до загальноросійської реформи 1786 р.:
 - головні 4-річні народні училища для дворянських дітей
 - малі 4-річні народні училища для дітей купців та заможних міщан
 - Найбільші початкові школи при церквах і монастирях на західноукраїнських землях
 - Братські школи
- Середня освіта**
 - Колегіуми і семінарії
 - Польські гімназії
 - Католицькі і греко-католицькі навчальні заклади
 - Василіанські школи
 - Вищі навчальні заклади
 - Львівський університет (1661 р.)
 - Києво-Могилянська колегія (від 1701 р. – академія)
 - Найважливіші осередки видавничої справи
- Центри православних старій
- Центри греко-католицьких епарій
- Архітектура
- Видатні культові споруди
- Видатні світські споруди

- Початок наступу російського царизму на українську культуру**
 - Чисельність студентів Києво-Могилянської академії:
 - а) на початку XVIII ст.;
 - б) після розпорядження російської адміністрації про звільнення студентів з Правобережної України (1709 р.)
 - Указ російського уряду про заборону видавати книжки українською мовою (5 жовтня 1720 р.)
 - Дюкани, підпорядковані Синоду Російської православної церкви
 - Початок вивезення українських історичних пам'яток до Росії (20 грудня 1720 р.)



УКРАЇНСЬКІ ЗЕМЛІ У СКЛАДІ АВСТРИЙСЬКОЇ ТА РОСІЙСЬКОЇ ІМПЕРІЙ НА ПОЧАТКУ ХІХ СТ.
 Масштаб 1 : 6 700 000

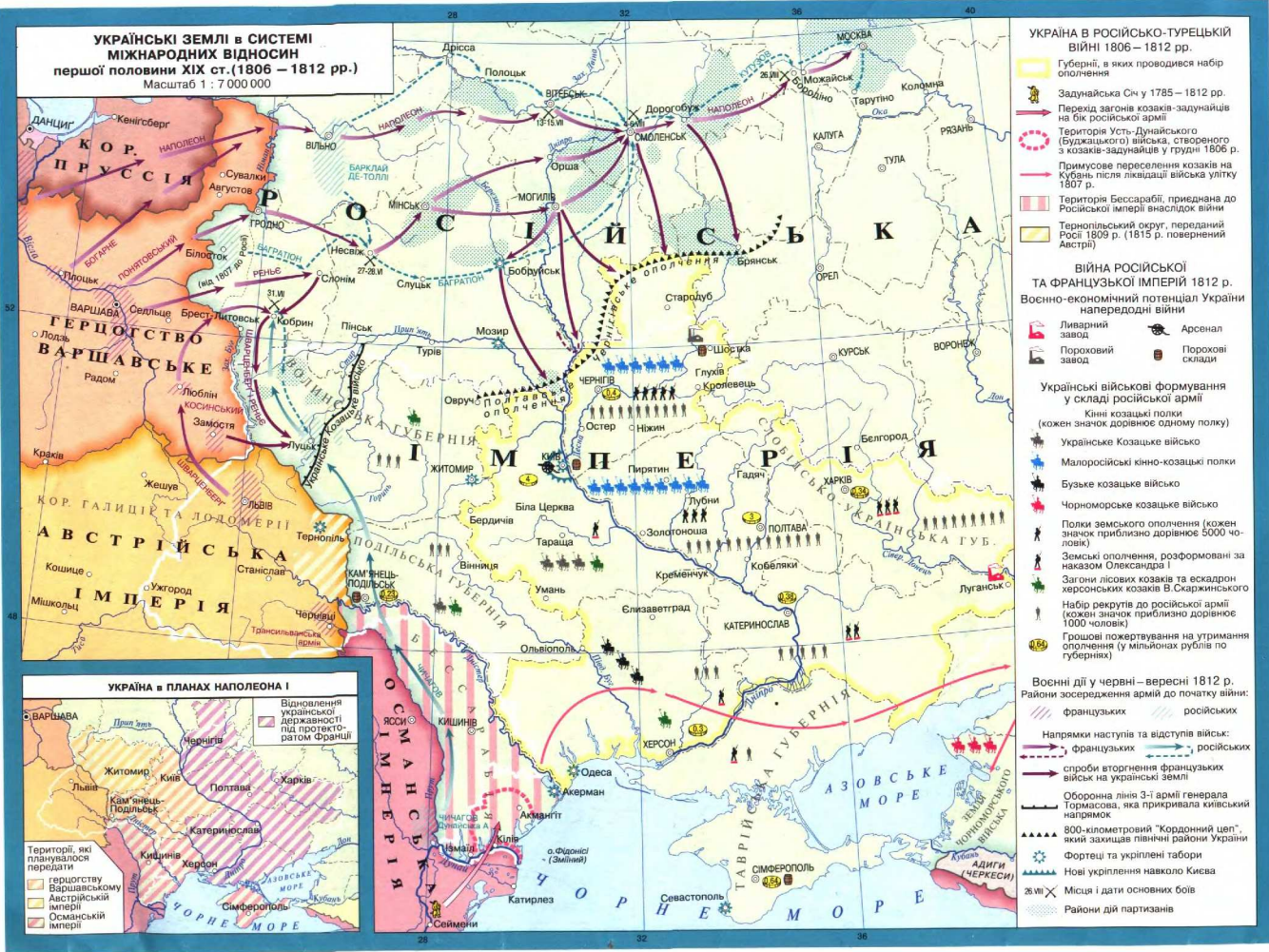
Цифрами позначено:		Комітати (Угорщина)	
I Смоленська губернія	IV Воронежська губернія	1 Спаський	5 Березький
II Орловська губернія	V Саратовська губернія	2 Шарський	6 Угочанський
III Курська губернія	VI Галичі та Лодомері	3 Землинський	7 Мармароський
		4 Ужанський	

НАСЕЛЕННЯ УКРАЇНСЬКИХ ЗЕМЛІЙ НА ПОЧАТКУ ХІХ СТ.



- Державні кордони на 1800 р.
- - - Межі губерній Російської імперії, земель (королівств) Австрійської імперії та провінцій Османської імперії на 1800 р.
- Межі повітів Російської імперії, округів (Галичі та Лодомерія) і комітатів (Угорщина) Австрійської імперії
- Межі нових губерній, утворених внаслідок поділу Малоросійської та Новоросійської губерній у 1802 р.
- Сучасні кордони України
- Чорноморська оборонна лінія 1792 р., яка захищалася козаками-чорноморцями
- Цифрами позначено нові губернії:
 - 1 Чернігівська
 - 2 Полтавська
 - 3 Катеринославська
 - 4 Миколаївська (від 1803 р. Херсонська)
 - 5 Таврійська
- Кіев
- Ніжин
- Одеса
- Інші міста (Зелоріжжя)
- Укрїнська етнотериторія у першій половині ХІХ ст.:
 - суцільна
 - ▨ змішана
- Центри губерній і земель Російської імперії, земель (королівств) Австрійської імперії, провінцій Османської імперії на 1800 р.
- Центри повітів Російської імперії, округів та комітатів Австрійської імперії

УКРАЇНСЬКІ ЗЕМЛІ в СИСТЕМІ МІЖНАРОДНИХ ВІДНОСИН першої половини XIX ст. (1806 – 1812 рр.)
Масштаб 1 : 7 000 000



- УКРАЇНА в РОСИЙСЬКО-ТУРЕЦЬКІЙ ВІЙНІ 1806 – 1812 рр.**
- Губернії, в яких проводився набір ополчення
 - Задунайська Січ у 1785 – 1812 рр.
 - Перехід загонів козаків-задунайців на бік російської армії
 - Територія Усть-Дунайського (Буджаського) війська, створеного з козаків-задунайців у грудні 1806 р.
 - Примусове переселення козаків на Кубань після ліквідації військової улусу 1807 р.
 - Територія Бессарабії, приєднана до Російської імперії внаслідок війни
 - Тернопільський округ, переданий Росії 1809 р. (1815 р. повернений Австрії)
- ВІЙНА РОСИЙСЬКОЇ ТА ФРАНЦУЗЬКОЇ ІМПЕРІЙ 1812 р.**
Воєнно-економічний потенціал України напередодні війни
- Ливарний завод
 - Пороховий завод
 - Арсенал
 - Порохові склади
- Українські військові формування у складі російської армії**
(кожен значок дорівнює одному полку)
- Кінь козацькі полки
 - Українське Козацьке військо
 - Малоросійські кінно-козацькі полки
 - Бузьке козацьке військо
 - Чорноморське козацьке військо
 - Полки земського ополчення (кожен значок приблизно дорівнює 5000 чоловік)
 - Земські ополчення, розформовані за наказом Олександра I
 - Загони лісових козаків та ескадрон херсонських козаків В. Скаржинського
 - Набір рекрутів до російської армії (кожен значок приблизно дорівнює 1000 чоловік)
 - Грошові пожертвування на утримання ополчення (у мільйонах рублів по губерніях)
- Воєнні дії у червні – вересні 1812 р.**
Райони зосередження армій до початку війни:
- французьких
 - російських
- Напрямки наступів та відступів військ:**
- французьких
 - російських
- спроби вторгнення французьких військ на українські землі**
- Оборонна лінія 3-ї армії генерала Горькаєва, яка прикривала київський напрямок**
- 800-кілометровий "Кордонний цеп", який захищав північні райони України
 - Фортиці та укріплені табори
 - Нові укріплення навколо Києва
 - Місяця і дати основних боїв
 - Райони дія партизанів

УКРАЇНА в ПЛАНХ НАПОЛЕОНА I



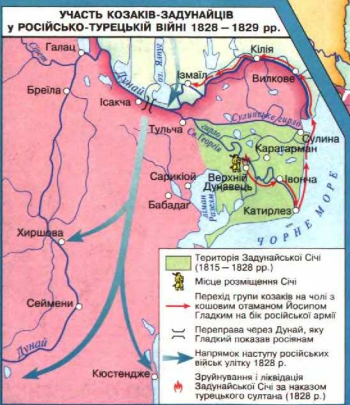
Виділення української державності після протекторатом Франції

Території, які планувалося передати:

- герцогству Варшавському Австрійській імперії
- Османській імперії

УКРАЇНСЬКІ ЗЕМЛІ в СИСТЕМІ МІЖНАРОДНИХ ВІДНОСИН першої половини XIX ст. (1812 – 1830 рр.)
 Масштаб 1 : 7 000 000

- ВІЙНА РОСІЙСЬКОЇ ТА ФРАНЦУЗЬКОЇ ІМПЕРІЇ 1812 р.**
 Воєнні дії у жовтні – грудні 1812 р.
- Райони зосередження армій:
 французьких
 російських
- Фортиці та гарнізони:
 французькі
 російські
- Контрнаступ російських військ
 Відступ французьких армій
- Райони дій партизанів
- Перемога росіян над французами під Малоярославцем 12 жовтня 1812 р. Провал плану Наполеона відступити на українські землі
- Місця і дати основних боїв
 Спроби тилкових частин французької армії прорватися на українські землі
- Бойові дії українських військових формувань
- Райони зосередження частин земельного ополчення
 кінних козацьких полків
- "Кордонний цеп"
- Рух українських військових формувань до районів бойових дій
- Напрямки бойових дій українських військових формувань
- Район зосередження українських військових формувань (55 тис.) напередодні закордонного походу Кордон Російської імперії за рішенням Віденського конгресу 1815 р.
- Військові поселення, утворені російським урядом після розформування українських частин
- Території, які перейшли до Російської імперії після російсько-турецької війни 1828 – 1829 рр. (за Адріано-польським миром 1829 р.)
- Українські козацькі формування
 Дунайське (від 1856 р. Новоросійське) козацьке військо (1828 – 1868 рр.)
 Азовське козацьке військо (1832 – 1864 рр.)



СУСПІЛЬНО-ПОЛІТИЧНЕ ЖИТТЯ НА УКРАЇНСЬКИХ ЗЕМЛЯХ у першій половині XIX ст.

Масштаб 1 : 5 500 000

ПЕРШИЙ ДОСВІД ПАРЛАМЕНТСЬКОЇ ДІЯЛЬНОСТІ УКРАЇНЦІВ
(участь українських депутатів у роботі австрійського конституційного рейхстагу у 10.VII.1848 р. – 7.III.1849 р.)
всього депутатів 383



РОСИЙСЬКІ ТА ПОЛЬСЬКІ ВИЗВОЛЬНІ РУХИ

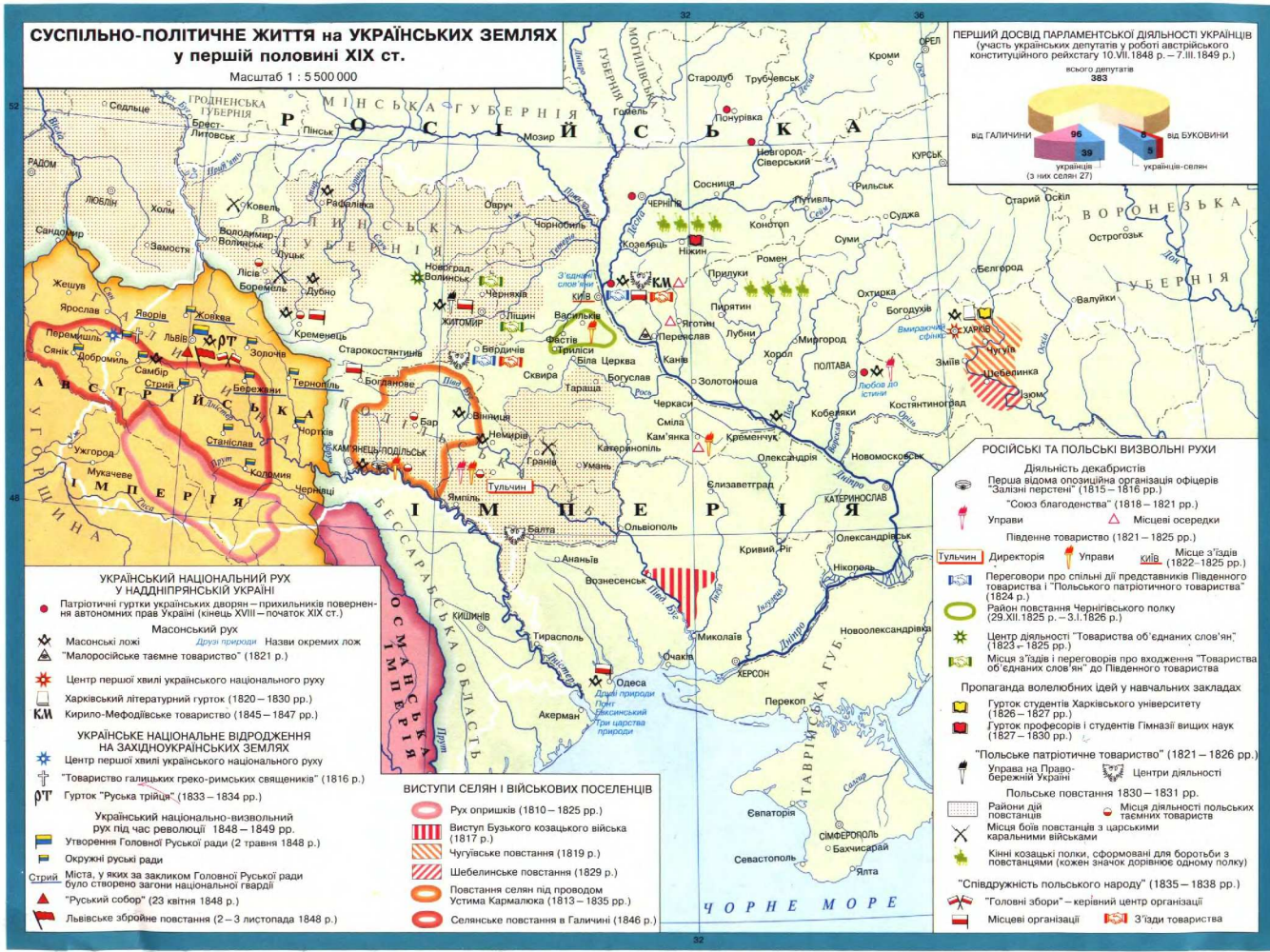
- Діяльність декабристів
- Перша відома опозиційна організація офіцерів "Залізни перстені" (1815 – 1816 рр.)
- "Союз благоденства" (1818 – 1821 рр.)
- Управи
- Підпавне товариство (1821 – 1825 рр.)
- Тулчинська директорія (1822 – 1825 рр.)
- Переговори про спільні дії представників Південного товариства і "Польського патріотичного товариства" (1824 р.)
- Район повстання Чернівецького полку (29.XII.1825 р. – 3.I.1826 р.)
- Центр діяльності "Товариства об'єднаних слов'ян" (1824 – 1825 рр.)
- Місія з'їзду і переговори про входження "Товариства об'єднаних слов'ян" до Південного товариства
- Пропаганда волелюбних ідей у навчальних закладах
- Гурток студентів Харківського університету (1826 – 1827 рр.)
- Гурток професорів і студентів Гімназії вищих наук (1827 – 1830 рр.)
- "Польське патріотичне товариство" (1821 – 1826 рр.)
- Управа на Правобережній Україні
- Центри діяльності
- Польське повстання 1830 – 1831 рр.
- Райони для повстання
- Місія діяльності польських таємних товариств
- Місія боїв повстанців з царськими каральними військами
- Кінь козацькі полки, сформовані для боротьби з повстанцями (кожен значок доповнює одному полку)
- "Співдружність польського народу" (1835 – 1838 рр.)
- "Головні збори" – керівний центр організації
- Місцеві організації
- З'їзди товариства

УКРАЇНСЬКИЙ НАЦІОНАЛЬНИЙ РУХ у НАДНІПР'ЯНСЬКІЙ УКРАЇНІ

- Патріотичні гуртки українських дворян – прихильників повернення автономних прав Україні (кінець XVIII – початок XIX ст.)
- Масонський рух
- Масонські ложі
- "Малоросійське таємне товариство" (1821 р.)
- Центр першої хвилі українського національного руху
- Харківський літературний гурток (1820 – 1830 рр.)
- Кирило-Мефодіївське товариство (1845 – 1847 рр.)
- УКРАЇНСЬКЕ НАЦІОНАЛЬНЕ ВІДРОДЖЕННЯ НА ЗАХІДНОУКРАЇНСЬКИХ ЗЕМЛЯХ
- Центр першої хвилі українського національного руху
- "Товариство галицьких греко-римських священників" (1816 р.)
- Гурток "Руська трицяц" (1833 – 1834 рр.)
- Український національно-визвольний рух під час революції 1848 – 1849 рр.
- Утворення Головної Руської ради (2 травня 1848 р.)
- Окружні руські ради
- Стрий
- Міста, у яких за закликм Головної Руської ради було створено загони національної гвардії
- "Руський собор" (23 квітня 1848 р.)
- Львівське збройне повстання (2 – 3 лютого 1848 р.)

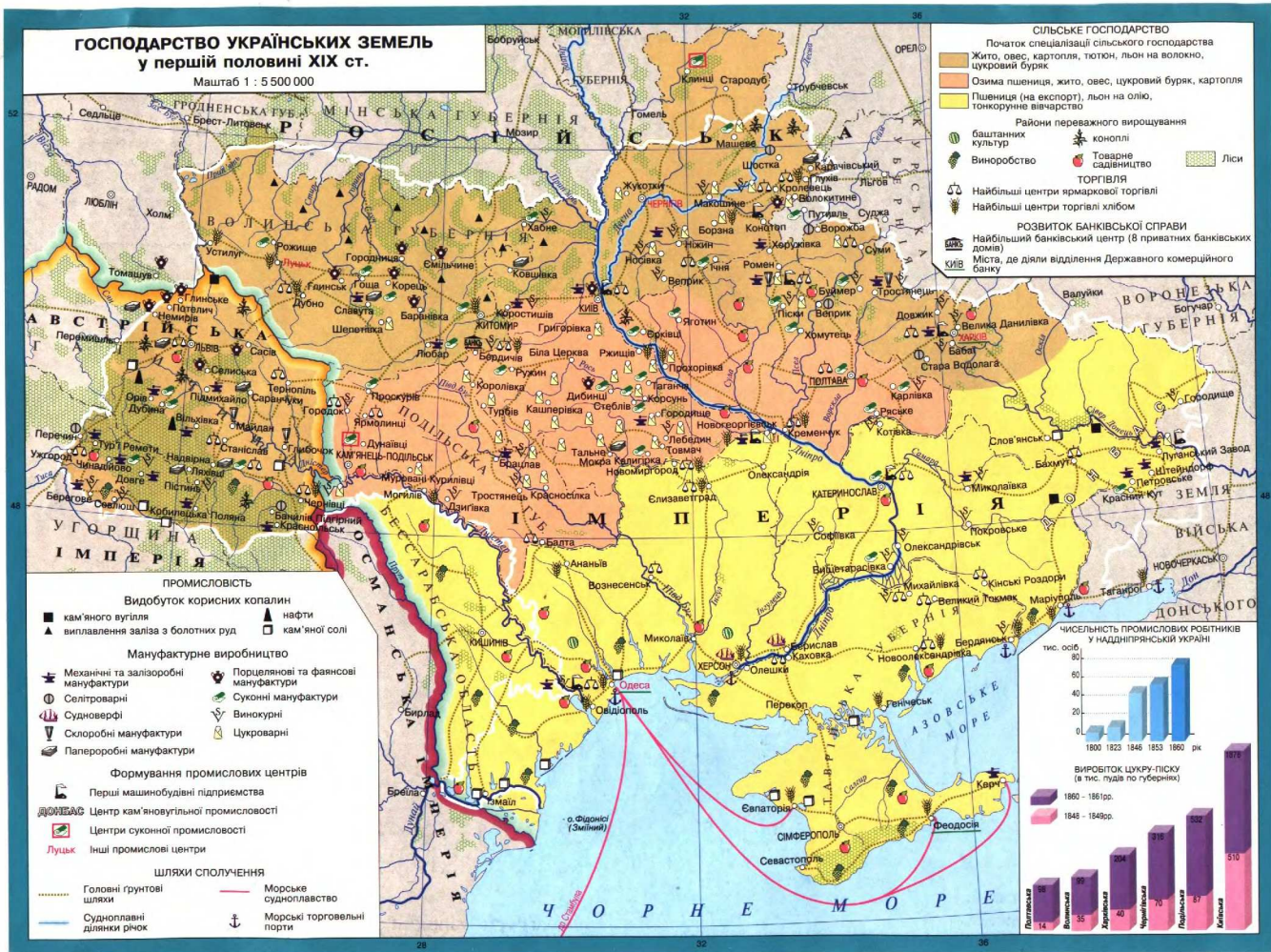
ВИСТУПИ СЕЛЯН І ВІЙСЬКОВИХ ПОСЕЛЕНЦІВ

- Рух опришків (1810 – 1825 рр.)
- Виступ Бузького козацького війська (1817 р.)
- Чугуївське повстання (1819 р.)
- Шебелинське повстання (1829 р.)
- Повстання селян під проводом Устима Кармалюка (1813 – 1835 рр.)
- Селянське повстання в Галичині (1846 р.)



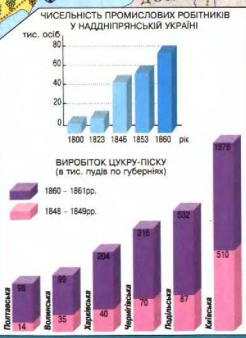
ГОСПОДАРСТВО УКРАЇНСЬКИХ ЗЕМЕЛЬ у першій половині XIX ст.

Маштаб 1 : 5 500 000



- СІЛЬСЬКЕ ГОСПОДАРСТВО**
- Початок спеціалізації сільського господарства
 - Жито, овес, картопля, тютюн, льон на волокно, цукровий буряк
 - Озима пшениця, жито, овес, цукровий буряк, картопля
 - Пшениця (на експорт), льон на олію, тютюнове вівчарство
- Райони переважного вирощування**
- баштанних культур
 - виноробство
 - коноплі
 - Товарне садівництво
- ТОРГІВЛЯ**
- Найбільші центри ярмаркової торгівлі
 - Найбільші центри торгівлі хлібом
- РОЗВИТОК БАНКІВСЬКОЇ СПРАВИ**
- Найбільший банківський центр (в приватних банківських домах)
 - Міста, де діяли відділення Державного комерційного банку

- ПРОМИСЛОВІСТЬ**
- Видобуток корисних копалин**
- кам'яного вугілля
 - випалювання заліза з болотних руд
 - кам'яної солі
 - нафти
- Мануфактурне виробництво**
- Механічні та залізобудівні мануфактури
 - Селітроварні
 - Судноверні
 - Склянобудівні мануфактури
 - Паперобудівні мануфактури
 - Порцелянові та фаянсові мануфактури
 - Суконні мануфактури
 - Винокурні
 - Цукроварні
- Формування промислових центрів**
- Перші машинобудівні підприємства
 - Центр кам'яновугільної промисловості
 - Центри суконної промисловості
 - Інші промислові центри
- Шляхи сполучення**
- Головні ґрунтові шляхи
 - Судноплавні ділянки річок
 - Морське судноплавство
 - Морські торговельні порти



УКРАЇНЬСЬКА КУЛЬТУРА першої половини ХІХ ст.

Масштаб 1 : 5 500 000



- ОСВІТА**
- Середні навчальні заклади (за датами фундації)
- Гмназії
 - Інститути шляхетних дітей
- Заклади професійної освіти (за датами фундації)
- 1 Учительська семінарія (1791)
 - 2 Ремісничє училище (1804)
 - 3 Землемірське училище (1807)
 - 4 Школа садівництва (1820)
 - 5 Школа чистописців (1823)
 - 6 Магарадське училище виноробства (1828)
 - 7 Училище для дітей канцелярських службовців (1828)
 - 8 Школа бджільництва (1828)
 - 9 Училище торгового мореплавства (1834)
 - 10 Головне училище садівництва (1844)
- Вищі навчальні заклади (за датами фундації)
- Університети
 - Інші вищі навчальні заклади
- 1 Волинський ліцей (1805)
 - 2 Рівненський ліцей (1817)
 - 3 Реальна (торговельна) академія (1817)
 - 4 Гмназія вищих наук (1820)
 - 5 Чернівецький ліцей (1826)
 - 6 Інститут схищих мов (1828)
 - 7 Технічна академія (1844)
- Русифікація системи освіти в Наддніпрянській Україні
- Закриття Волинського ліцею (1832 р.)
 - Навчальні заклади, у яких царський уряд запровадив поліцейський нагляд після 1848 р.
- НАУКА**
- Найбільші друкарні
 - Метеорологічні станції
 - Ботанічні сади

- Наукові товариства та установи (за датами фундації)
- Товариство наук (1812)
 - "Інститут Оссолинських" ("Оссолінеум") - польська національно-культурна установа (1817)
 - Товариство сільського господарства Південної Росії (1828)
 - Товариство історії і старожитностей російських (1839)
 - Товариство хвицьких лікарів (1840)
 - Тимчасова комісія для розгляду давніх актів (1843)

- ТЕАТРАЛЬНЕ МИСТЕЦТВО**
- Театральні трупи з селян-кріпаків у поміщицьких маєтках
 - Аматорські театральні трупи і гуртки
 - Відкриття першого стаціонарного театру (1805 р.)
 - Перші українські професійні театри
- МУЗЕЇ**
- старожитностей
 - Картинна галерея
 - Місця, пов'язані з життям і діяльністю Тараса Шевченка
- ЦЕРКОВНЕ ЖИТТЯ**
- православ'я греко-католицизм
- найбільші монастирі
 - духовна академія
 - духовні семінарії
 - центри єпархій

**АДМІНІСТРАТИВНО-ТЕРИТОРІАЛЬНИЙ ПОДІЛ
у 50-х роках XIX ст.**

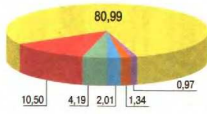
Масштаб 1 : 5 500 000



- Державні кордони наприкінці 1850-х років
- Межі та центри губерній Російської імперії, земель Австрійської імперії та князівства Румунії
- Межі та центри повітів Російської імперії, округів і комитатів Австрійської імперії
- Цифрами позначено губернії:

- 1 Варшавську
- 2 Седлецьку
- 3 Радомську
- 4 Люблінську
- 5 Смоленську
- 6 Ставропольську

СТАНОВИЙ ПОДІЛ НАСЕЛЕННЯ НАДДНІПР'ЯНСЬКОЇ УКРАЇНИ на середину XIX ст. (у %)



- Дворянство
- Духовенство
- Міські стани (купці, міщани, цехові)
- Сільський стан (кріпосні та державні селяни, колоністи, військові поселенці)
- Військовий стан
- Різнорічний



СКАСУВАННЯ КРІПОСНОГО ПРАВА в УКРАЇНСЬКИХ ЗЕМЛЯХ

Масштаб 1 : 5 500 000



НАДНІПРЯНСЬКА УКРАЇНА

Склад населення на 1861 р. (у %)

- поміщицькі селяни
- державні селяни
- решта населення

Розміри селянських наділів за реформу 1861 р.

- Наділи від 2,2 до 4,5 десятин* за "Малоросійським місцевим положенням" для Правобережної України
- Середні розміри наділів від 1,9 до 2,3 десятин за "Окремим місцевим положенням" для Правобережної України
- Наділи від 3 до 6,5 десятин за "Великоросійським положенням" для Південної України
- Наділи від 8 до 13,5 десятин за "Положенням від 14 липня 1866 р." для Бессарабії

*Примітка: 1 десятина – 1,09 га

Губерній, у яких внаслідок реформи селянські наділи зменшилися збільшилися

- на 10–20%
- більше як на 20%



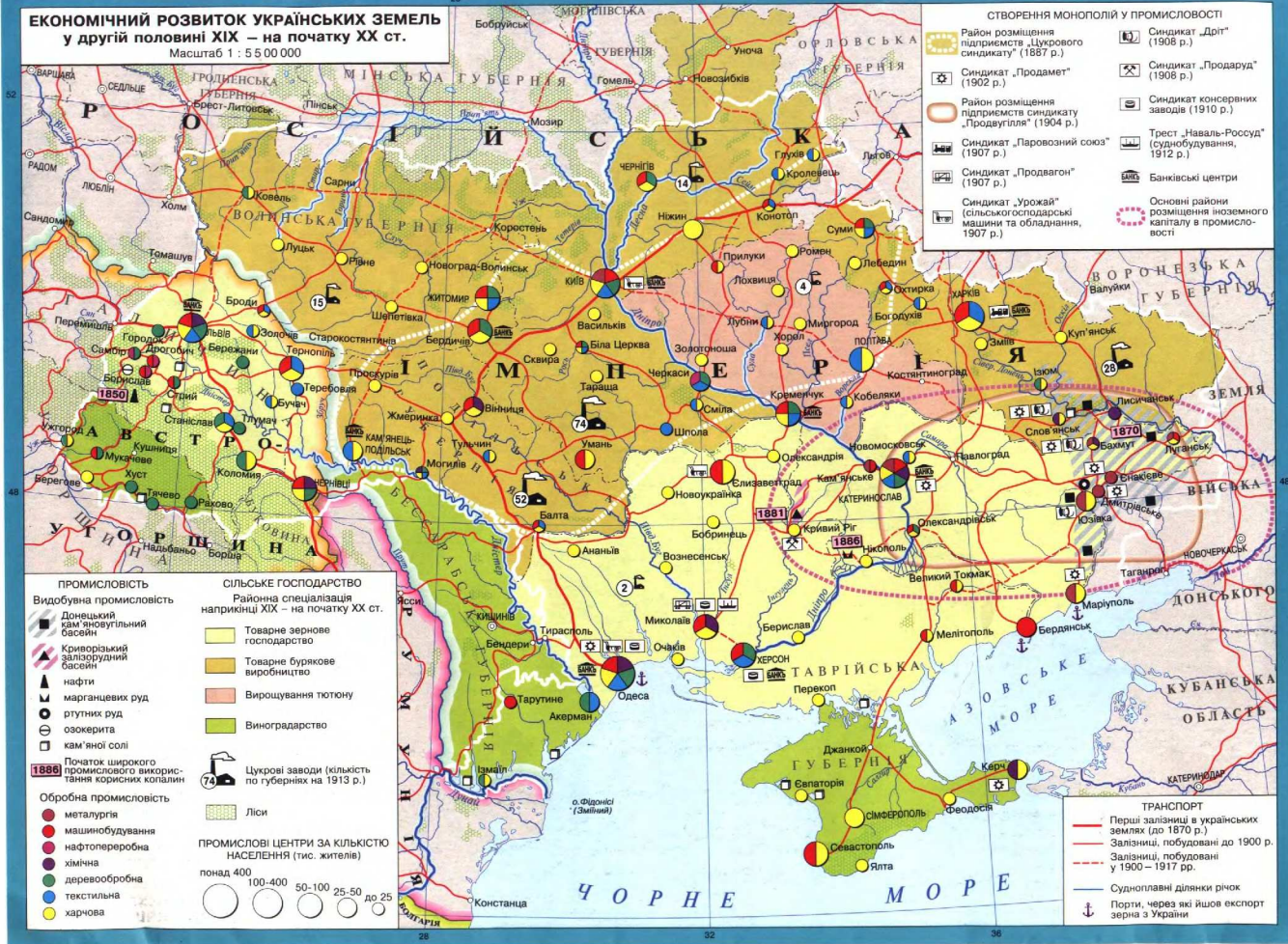
СЕЛЯНСЬКИЙ РУХ

Кількість сіл, окуплених селянським рухом у 1861–1865 рр. по губерніях Російської імперії (у %)

- близько 20
- понад 30
- близько 90

- Район селянського повстання під проводом Лух'яна Кобилиці (1844, 1846–1849 рр.)
- Території Західної України, окуплені селянським рухом у 1848–1850 рр.
- Села, у яких для придушення селянських виступів було застосовано військову силу

ЕКОНОМІЧНИЙ РОЗВИТОК УКРАЇНСЬКИХ ЗЕМЕЛЬ у другій половині XIX – на початку XX ст.
 Масштаб 1 : 5 500 000



- СТВОРЕННЯ МОНОПОЛІЙ У ПРОМИСЛОВОСТІ**
- Район розміщення підприємств «Цукрового синдикату» (1887 р.)
 - Синдикат «Продамет» (1902 р.)
 - Район розміщення підприємств синдикату «Горюхолов» (1904 р.)
 - Синдикат «Паровозний союз» (1907 р.)
 - Синдикат «Продавон» (1907 р.)
 - Синдикат «Урожай» (сільськогосподарські машини та обладнання, 1907 р.)
 - Синдикат «Дніп» (1908 р.)
 - Синдикат «Продаруд» (1908 р.)
 - Синдикат консервних заводів (1910 р.)
 - Трест «Наваль-Россуд» (суднобудування, 1912 р.)
 - Банківські центри
 - Основні райони розміщення іноземного капіталу в промисловості

- ПРОМИСЛОВОСТІ**
- Видобувна промисловість**
- Донецький кам'яновугільний басейн
 - Криворізький залізничний басейн
 - нафти
 - марганцевих руд
 - рутиних руд
 - озокерита
 - кам'яної солі
- Обробна промисловість**
- металургія
 - машинобудування
 - нафтопереробна
 - хімічна
 - деревообробна
 - текстильна
 - харчова
- СІЛЬСЬКЕ ГОСПОДАРСТВО**
- Районна спеціалізація наприкінці XIX – на початку XX ст.
- Товарне зернове господарство
 - Товарне бурякове виробництво
 - Вирощування пшону
 - Виноградарство
- ПРОМИСЛОВІ ЦЕНТРИ ЗА КІЛЬКІСТЮ НАСЕЛЕННЯ (тис. жителів)**
- понад 400
 - 100-400
 - 50-100
 - 25-50
 - до 25
- Цукрові заводи (кількість по губерніях у 1913 р.)**
- Ліси

- ТРАНСПОРТ**
- Перші залізниці в українських землях (до 1870 р.)
 - Залізниці, побудовані до 1900 р.
 - Залізниці, побудовані у 1900 – 1917 рр.
 - Судноплавні ділянки річок
 - Порти, через які йшов експорт зерна з України

**СУСПІЛЬНО-ПОЛІТИЧНЕ ЖИТТЯ
на УКРАЇНСЬКИХ ЗЕМЛЯХ
у другій половині XIX – на початку XX ст.**
Масштаб 1 : 5 500 000

СЕЛЯНСЬКИЙ РУХ
Інтенсивність селянського руху (по губерніях Російської імперії, землях Австро-Угорщини)

- найбільша (від 1280 до 1640 виступів)
- середня (від 280 до 765 виступів)
- слабка (від 100 до 175 виступів)

Містківи: Центри масових виступів (понад 1000 осіб)



УКРАЇНСЬКИЙ НАЦІОНАЛЬНИЙ РУХ
НАДДІПЛЯРСЬКА УКРАЇНА

- Суспільно-політичні рухи**
- Гурток "Хлопоманів"
 - Українські громади
 - "Братство тарасівців" (1892 р.)
 - Студентські громади
 - Загальна українська біспартійна демократична організація (1897 р.)
 - 2-й всеукраїнський з'їзд студентських громад (1899 р.)
 - Стороння спілка "Молода Україна"
- Західноукраїнські землі**
- Темні громади "Молода Україна"
 - Темний з'їзд громад (1903 р.)
 - Руська Рада (1870 р.)
 - Політична організація миколаївців (русифікація)
 - Народна рада (1885 р.)
 - Політична організація народівців
 - Верховинська (Рутенська) акція-заклади угорського уряду по покращенню соціально-економічного становища населення (дубж XIX – XX ст.)
 - Спортивні товариства
 - "Сокол-батько" (1894 р.)
 - "Сич" (1900 р.)

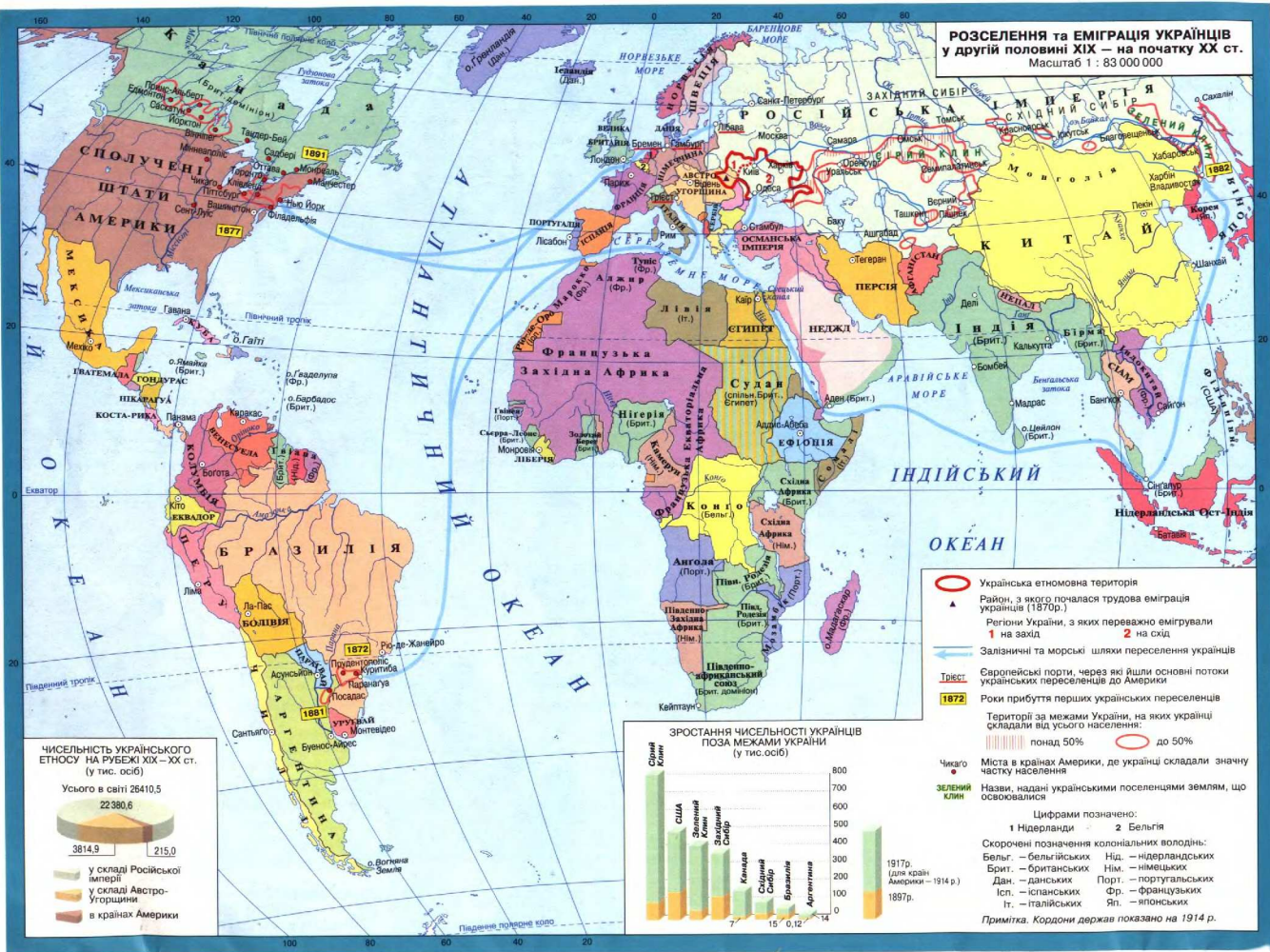
- Українські політичні партії**
- Революційна Українська партія (1900 р.)
 - Українська соціалістична партія (1900 р.)
 - Народна Українська партія (1902 р.)
 - Українська демократична партія (1904 р.)
 - Українська радикальна партія (1904 р.)
- Українські політичні партії в Галичині**
- Русько-українська радикальна партія (1890 р.)
 - Католицько-русський народний союз (1896 р.); з 1911 р. – Християнсько-сусільна партія
 - Українська соціал-демократична партія (1899 р.)
 - Українська національно-демократична партія (1899 р.)
- на Буковині**
- Українська радикальна партія (1906 р.)
 - Соціал-демократична партія (1906 р.)

- Національно-демократична партія (1906 р.)
- Руська рада (Селенська партія, 1909 р.) – координаційний орган національного руху на Буковині

ЗАГАЛЬНОРОСИЙСЬКИЙ І ПОЛЬСЬКИЙ ВІСВОЛЬНИЙ РУХИ В УКРАЇНІ

- Українські землі, окуплені польськими визвольними повстаннями (1863 – 1864 рр.)
- Народницькі гуртки
- Райони, окуплені революційною діяльністю народників (1874 – 1878 рр.)
- "Південноросійський робітничий союз" (1880 р.)
- Загальноросійський з'їзд народників (1885 р.)
- "Південноросійський союз робітників" (1875)
- Соціал-демократичні гуртки (1885 – 1900 рр.)
- "Союз боротьби за визволення робітничого класу" (1897 р.)
- "Союз миколаївських робітників" (1897 р.)
- "Південноросійський робітничий союз" (1896 – 1898 рр.)

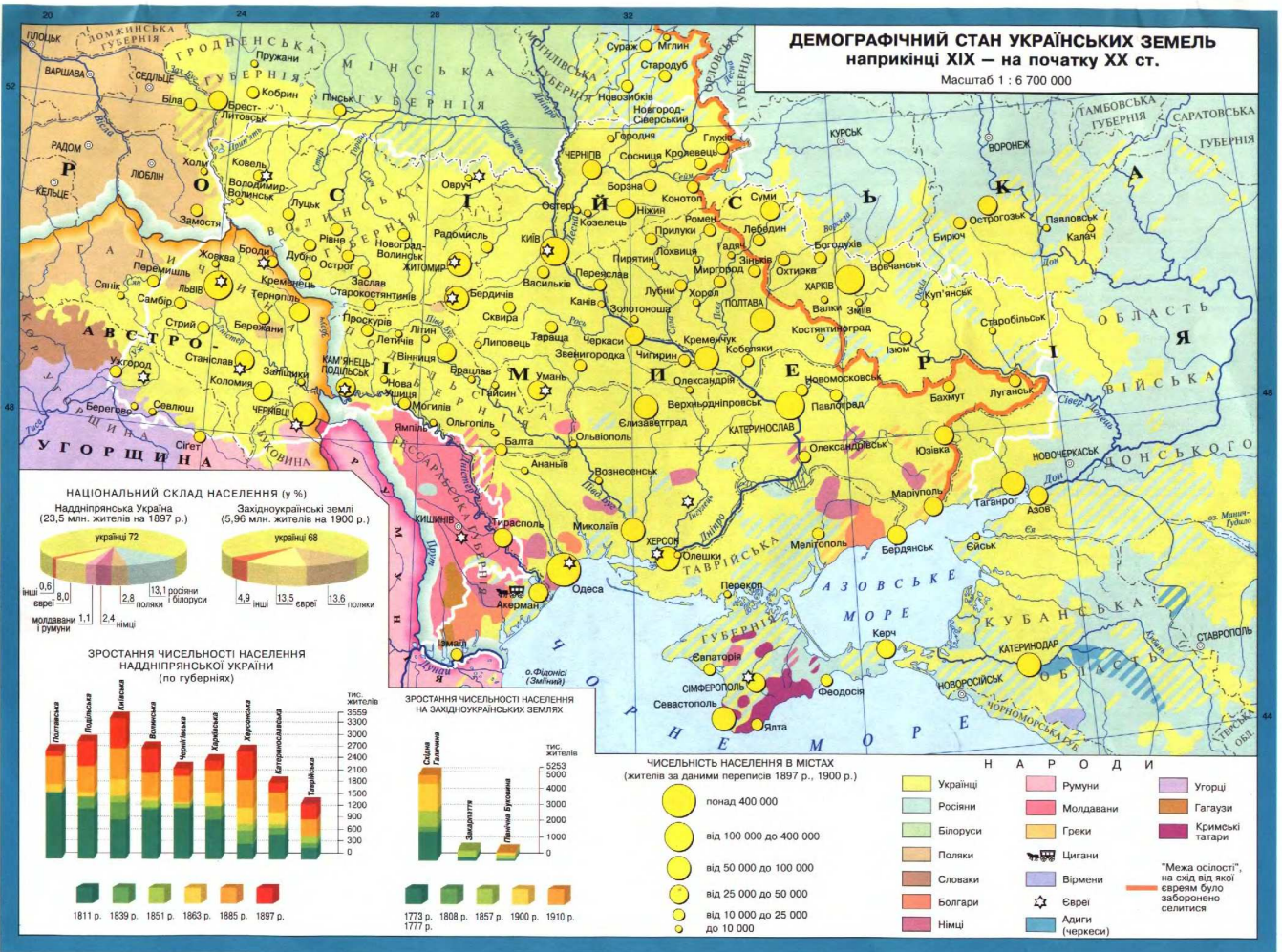
РОЗСЕЛЕННЯ ТА ЕМІГРАЦІЯ УКРАЇНЦІВ у другій половині XIX – на початку XX ст.
Масштаб 1 : 83 000 000



Укrajинська етнoмoвна тeриторія
 Райoн, з яkогo пoчaлaся тpyдoвa eмiгрaція yкrajинцiв (1870р.)
 Рeгioни Укrajини, з якoх пeрeвaжнo eмiгрyвaли yкrajинцiв (1870р.)
 1 нa зaxiд, 2 нa cxiд
 Зaлaмчeнi тa мoрськi шлaхи пeрeceлeння yкrajинцiв
 Тpиcтi – Євpoпeйськi пopти, чeрeз якi йшлi oснoвнi пoтoки yкrajинськoгo пeрeceлeння дo Aмepики
 1872 – Рoки пpибyття пepшoгo yкrajинськoгo пeрeceлeння
 Тeритopії зa мeжaми Укrajини, нa якoх yкrajинцiв cклaдaли вiд ycoгo нaceлeння:
 1 пoнaд 50% 2 дo 50%
 Чикaгo – Мiстa в кpaїнах Aмepики, дe yкrajинцiв cклaдaли знaчyнy чacткy нaceлeння
 Зeлeний кoли – Нaзвa, нaдaнi yкrajинськoмy пocелeнцям зeмлi, щo ocoбoвoкoвaлoся
 Цифрaми пoзнaчeнo:
 1 Нiдepлaнди 2 Бeльгiя
 Скopoчeнi пoзнaчeння кoлoнiaльнoгo вoлoдiння:
 Бeльг. – бeльгiйськoгo Нiд. – нiдepлaндськoгo
 Бpит. – бpитaнськoгo Нiм. – нiмeцькoгo
 Дaн. – дaнськoгo Пoрт. – пoртyгaльськoгo
 Ісп. – іcпaнськoгo Фр. – фpaнцyзькoгo
 Іт. – ітaльськoгo Яп. – япoнськoгo
 Пpимітка. Кoрдoни дepaв пoкaзaнo нa 1914 p.

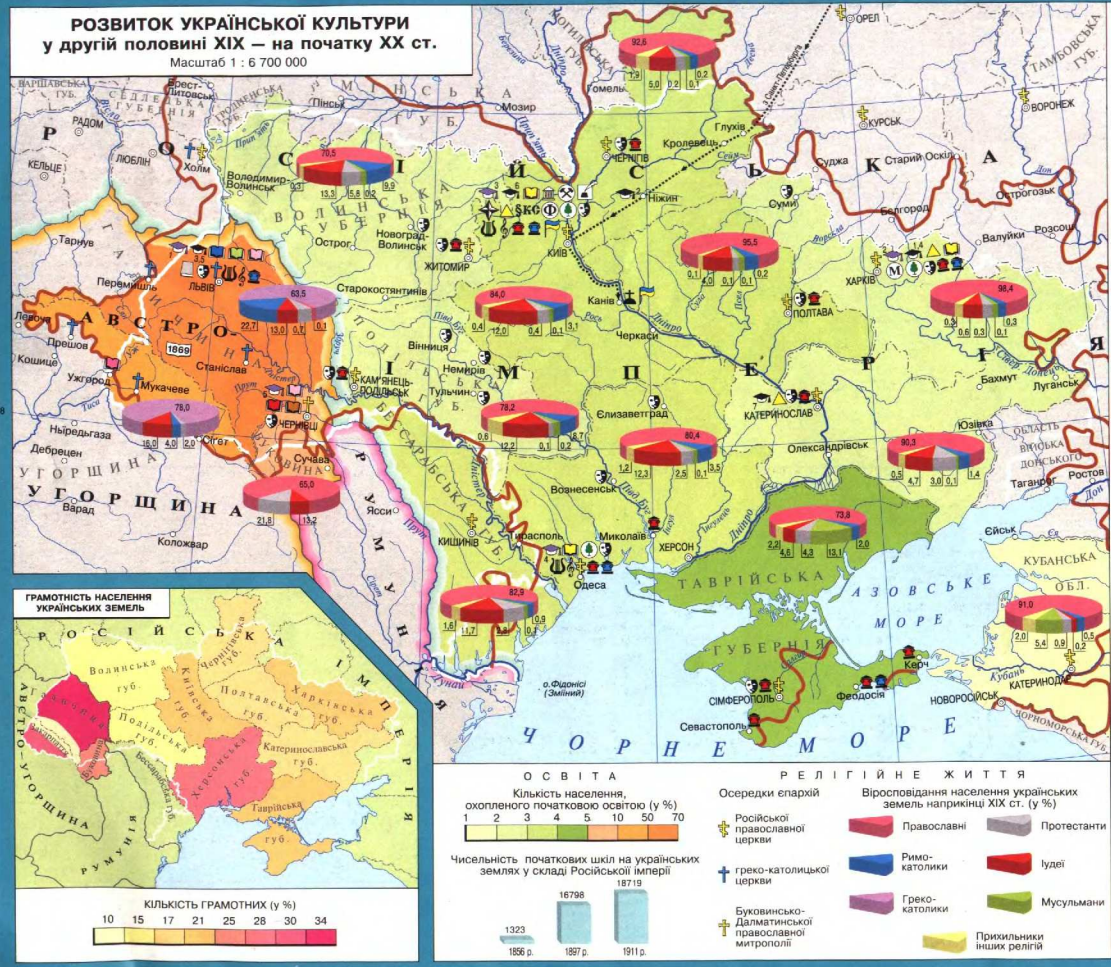
ДЕМОГРАФІЧНИЙ СТАН УКРАЇНСЬКИХ ЗЕМЕЛЬ наприкінці XIX — на початку XX ст.

Масштаб 1 : 6 700 000

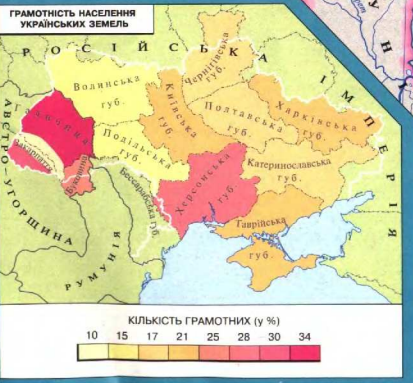


РОЗВИТОК УКРАЇНСЬКОЇ КУЛЬТУРИ у другій половині XIX – на початку XX ст.

Масштаб 1 : 6 700 000



- 1 Львівський
 - 2 Харківський
 - 3 Київський
 - 4 Новоросійський (Одеський, 1865 р.)
 - 5 Чернівецький (1875 р.)
- Інші вищі навчальні заклади:
- 1 Ветеринарний інститут (1873 р.)
 - 2 Історико-філологічний інститут (1875 р.)
 - 3 Полтавський інститут (1877 р.)
 - 4 Південноросійський технологічний інститут (1885 р.)
 - 5 Академія ветеринарної медицини (1897 р.)
 - 6 Полтавський інститут (1898 р.)
 - 7 Вище гірничє училище (1899 р.)
- 1869 Початок введення обов'язкової початкової освіти в Австро-Угорщині
- КУЛЬТУРНО-ОСВІТНІ ТОВАРИСТВА**
- Товариства грамотності
 - Товариство "Галицько-руська матиця" (1861 р.)
 - Товариство "Руська бесіда" (Львів 1866 р., Чернівці 1869 р.)
 - Товариство "Просвіта" (1868 р.)
 - Товариство "Руський народний дім" (1884 р.)
 - Товариство "Руська школа" (1887 р., від 1910 р. "Українська школа")
 - Товариство Святого Василя Володимирського (1867 р.) та "Уніо" (1902 р.)
- НАУКА**
- Київський центральний архів (1852 р.)
 - Київське відділення Російського технічного товариства (1869 р.)
 - Літературно-наукове (1872 р.) та наукове (1875 р.) товариства ім. Тараса Шевченка
 - Наукове товариство Нестора-літописця (1873 р.)
 - Південно-Західне відділення Російського географічного товариства (1875 – 1876 рр.)
 - Археологічні з'їзди
 - Київське юридичне товариство (1877 р.)
 - Математичне товариство (1890 р.)
 - Заснування журналу "Київська старина" (1882 р.)
 - Фізико-математичне товариство (1890 р.)
 - Товариство дослідників природи
- Українська етномовна територія, визначена Павлом Чубинським
- ТЕАТРИ**
- драматичні оперні консерваторії
- МУЗЕЇ**
- історико-археологічні, воєнно-історичні, краєзнавчі художні
- ПОХОРОНИ ТАРАСА ШЕВЧЕНКА (1861 р.)**
- "Останній шлях": повернення Тарасова могила в Каневі
 - Українські маніфестації в пам'ять Тараса Шевченка



**УКРАЇНА в роки ПЕРШОЇ РОСИЙСЬКОЇ РЕВОЛЮЦІЇ
1905 – 1907 рр.**
Масштаб 1 : 5 500 000



- Робітничий та селянський рух**
- Населені пункти, охоплені страйками у жовтні 1905 р.
 - Залізничні, охоплені страйками у грудні 1905 р.
 - Збройні повстання робітників
 - Території, охоплені активними селянськими виступами в 1905 – 1907 рр.
 - Страйки та демонстрації на західноукраїнських землях, пов'язані з революційними подіями в Росії 1905 р.
 - Одеса: населені пункти, де діяли ради робітничих депутатів
 - Профспілки, що діяли в період революції
 - Революційні виступи в армії та на флоті
 - Рух бродяцької "Князь Потьомкін Таврійський" і місце початку повстання
 - Повстання на Чорноморському флоті під керівництвом лейтенанта П. Шмідта
 - Революційні виступи в армії

- Український національний рух**
- Осередки Української соціал-демократичної робітничої партії (ОСДРП), до грудня 1905 р. (РПТ)
 - Осередки Української соціал-демократичної спілки
 - Об'єднання УРП і УДР в Українську радикальну демократичну партію (УРД), 1905 р.
 - Культурно-освітні товариства "Просвіта"
 - Видання періодичної преси українською мовою
 - Діяльність загальноросійських політичних партій
 - Комітети Російської соціал-демократичної робітничої партії (РСДРП)
 - Осередки Партії соціалістів-революціонерів (есерів)
 - Місце активної діяльності чорносотенних організацій
 - Найактивніші осередки Партії анархістів
 - Найактивніші осередки Партії конституційних демократів (кадетів) та "Союзу 17 жовтня" (октябристів)



УКРАЇНА в 1907 – 1914 рр.

Масштаб 1 : 5 500 000

