


# АТЛАС

з історії України  
8 (XVI–XVIII ст.)  
клас





ІНСТИТУТ ПЕРЕДОВИХ ТЕХНОЛОГІЙ

**ПРИЗ  
ВІД  
ІТТ**

Умови розіграшу призів  
дівляться на звороті атласу  
Через дрітте казківсть  
китовів у атласу

#### УМОВНІ ПОЗНАЧЕННЯ

	Сучасний кордон України
	Державні кордони
<b>РІЧ ПОСПОЛИТА</b>	Держави
ВЕЛИКЕ КНЯЗІВСТВО ЛИТОВСЬКЕ	Складові частини союзних держав
<b>Кримське ханство</b>	Васальні держави
Волинське воєв.	Воєводства, землі, князівства, намісництва, губернії, провінції, орди
<b>Закарпаття</b>	Історико-географічні області
<i>НОГАІ</i>	Народи, етнічні групи
● <b>ВАРШАВА</b>	Столиці держав
○ Львів	Центри та межі воєводств, земель, князівств, намісництв, губерній, провінцій
○ Прилуки	Центри та межі полків
○ Овруч	Інші населені пункти
Ж 1549	Місця й роки визначних битв

#### СКОРОЧЕННЯ

ВОЄВ.	– воєводство
ВОЛОД.	– володіння
ГЕРЦ.	– герцогство
ГУБ.	– губернія
ЕРЦГЕРЦ.	– ерцгерцогство
КНЯЗ.	– князівство
КОР.	– королівство
КУРФ.	– курфюрство
МАРКГР.	– маркграфство



**УКРАЇНСЬКІ ЗЕМЛІ  
наприкінці XV – у першій половині XVI ст.**  
Масштаб 1 : 7 500 000

- Південно-східна межа розселення українців у XV ст.
- Напрями татарських походів наприкінці XV – на початку XVI ст.
- ← Похід турецько-молдавського війська проти Польщі у 1498 р.
- ▨ Українські землі, збезлюднені внаслідок нападів татар
- Межа розселення українців на середину XVI ст.
- "Дике поле" – незаселені прикордонні території між литовськими і турецько-татарськими володіннями
- Канів Головні осередки формування українського козацтва
- ▶ Напрями козацької колонізації
- ⊕ Бій козаків у складі польського війська з татарами у 1499 р. (перша згадка про козаків у писемних джерелах)
- Перший відомий похід козаків проти турецьких володіль (1492 р.)
- ⊕ Заснування Хортицької Січі Дмитром Вишневецьким (1556 р.)
- ⊕ Головні замки, зведені за наказом литовських князів на українських землях для захисту від татар
- ▨ Володіння Османської імперії (а) та її васалів (б)
- Кордони держав на середину XVI ст.
- Східний кордон Священної Римської імперії



**ЧИСЕЛЬНІСТЬ УКРАЇНЦІВ, ЯКІ ПОТРАПИЛИ ДО ТАТАРСЬКОЇ НЕВОЛІ**

до кінця XV ст.	у XVI ст.	у першу половину XVII ст.
понад 200 тис. чоловік	понад 350 тис. чоловік	300 тис. чоловік





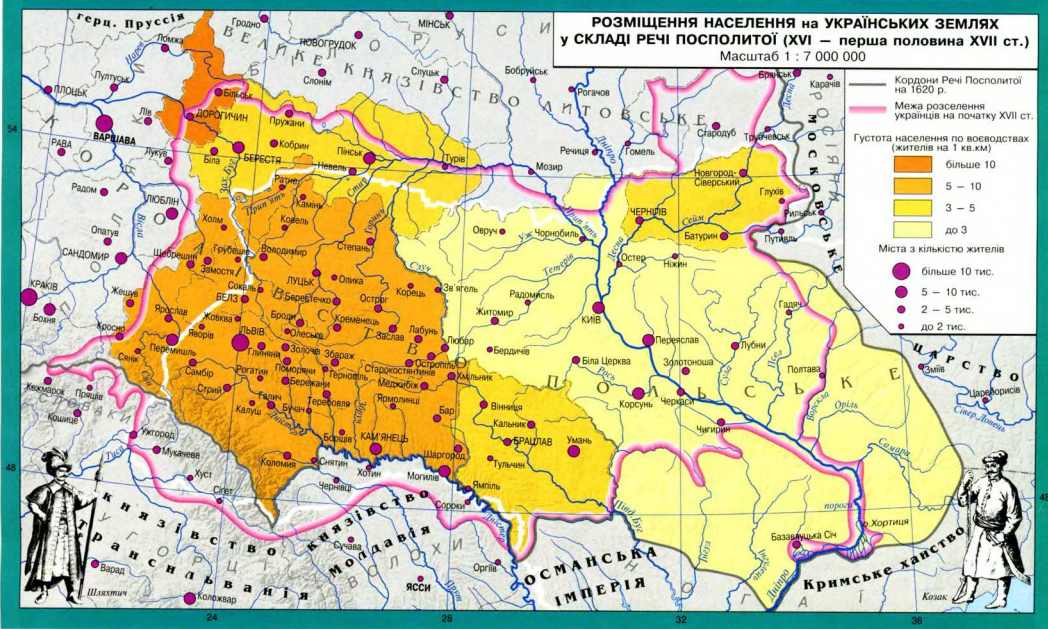
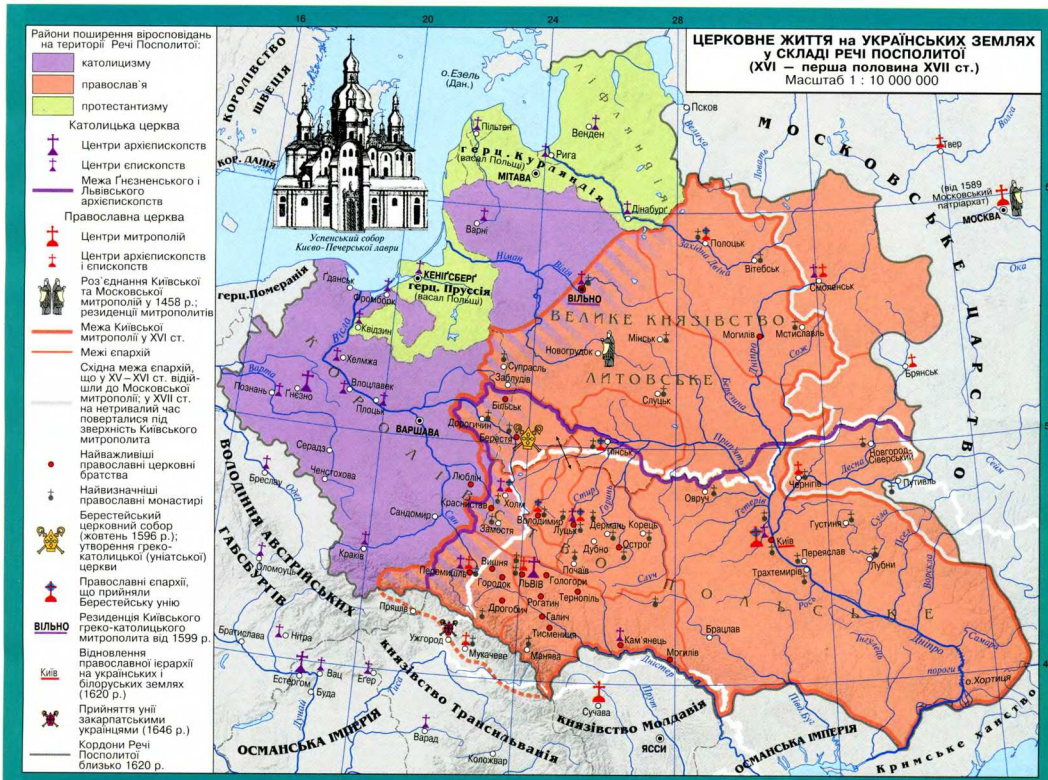
**УКРАЇНСЬКІ ЗЕМЛІ**  
 у другій половині XVI – першій половині XVII ст.  
 Масштаб 1 : 5 500 000

- Польське королівство до 1569 р.
- Велике князівство Литовське до 1569 р.
- Укладення Люблінської унії між Польщею та Литвою про об'єднання в єдину державу – Річ Посполиту (1569 р.)
- Кордон Річч Посполитої у 1569 р.
- Литовські території, які внаслідок Люблінської унії увійшли безпосередньо до складу Польського королівства
- Межа територій, приєднаних до Річч Посполитої за Деулінською угодою 1618 р.
- Території, повернені Московському царству за Поляновським миром 1634 р.
- Воєводства, утворені польсько-литовським урядом на українських землях
- Українські міста, котрим було надано право міського самоврядування (магдебурзьке право) до початку XVII ст.
- Міста, які отримали магдебурзьке право у першій половині XVII ст.
- Головні торгові шляхи
- Резиденції польських, литовських та українських магнатів
- Район формування реєстрового козацького війська
- Містечко, яке король Стефан Баторій передав у володіння реєстровим козакам (1578 р.)

- Перші полкові міста реєстрового козацтва за Куркувською угодою (1625 р.)
- Територія Земель (Вольностей) Війська Запорозького Низового
- Володіння Османської імперії (а) та її васалів (б)



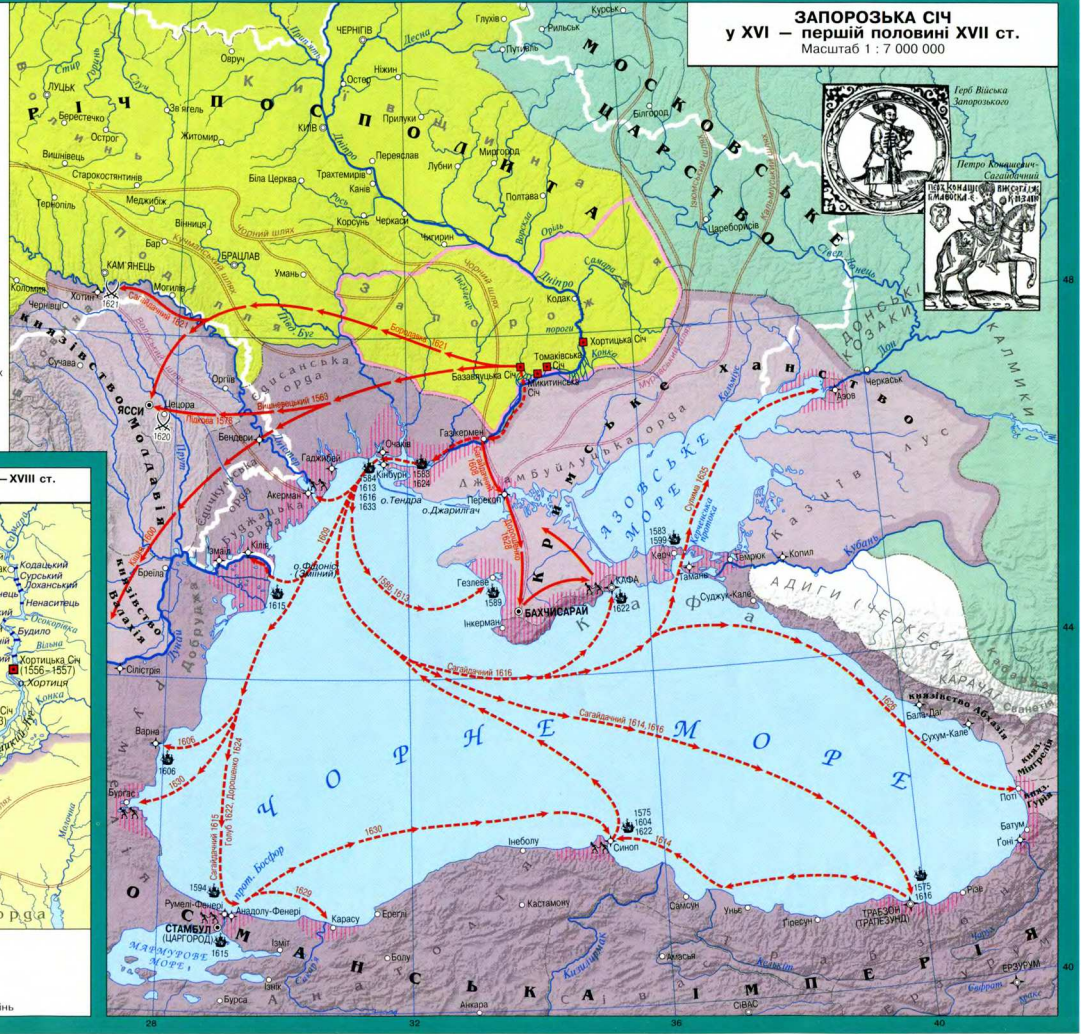




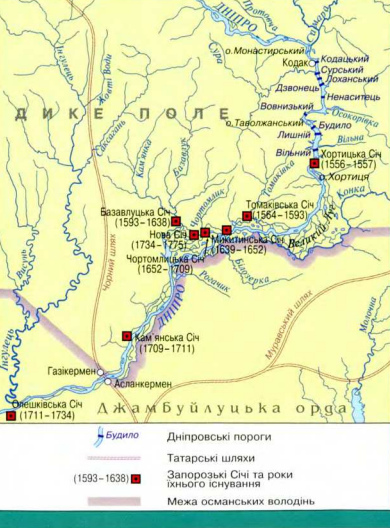


- а б Володіння Османської імперії (а) та її васалів (б)
- Головні турецькі фортеці
- Невільничі ринки
- Головні шляхи татарських походів
- Територія Земель (Вольностей) Війська Запорозького Низового на початку XVII ст.
- Місця розташування Запорозьких Січей у XVI – першій половині XVII ст.
- Напрямки і роки найважливіших морських (а) та сухопутних (б) походів запорожців на турецькі володіння; провідні визначних козацьких ватажків
- Райони, які найчастіше зазнавали нападів запорожців
- Місця і роки найважливіших битв польських і козацьких військ з турецьким військом
- Місця і роки морських боїв запорожців з турками

**ЗАПОРОЗЬКА СІЧ у XVI – першій половині XVII ст.**  
Масштаб 1 : 7 000 000



**РОЗТАШУВАННЯ ЗАПОРОЗЬКИХ СІЧЕЙ у XVI – XVIII ст.**  
Масштаб 1 : 3 000 000

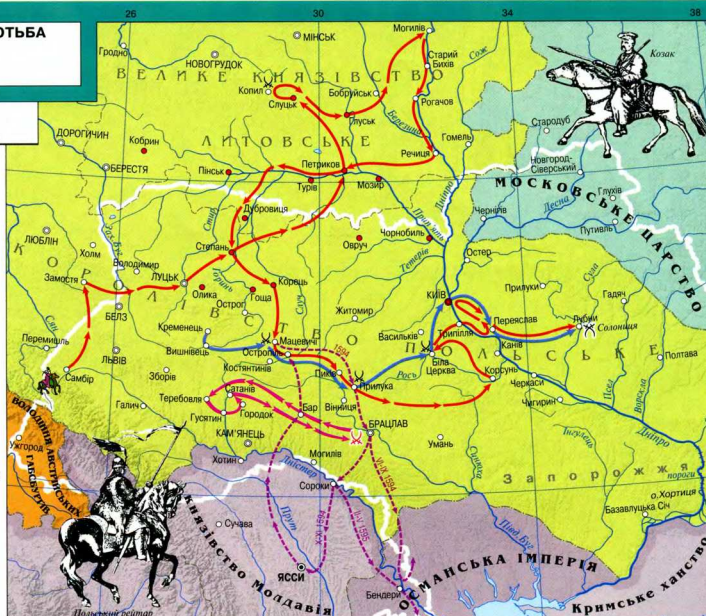




**НАЦІОНАЛЬНО-ВИЗВОЛЬНА БОРЬБА  
УКРАЇНСЬКОГО НАРОДУ  
у 1590 – 1630-х рр.  
Масштаб 1 : 7 500 000**

**КОЗАЦЬКА ВІЙНА  
під ПРОВЕДОМ С. НАЛИВАЙКА  
(1594 – 1596 рр.)**

- - - - - Молдавські походи С. Наливайка
- ← Рейд загонів С. Наливайка у травні – липні 1594 р.; пограбування панських маєтків на Поділлі
- ✕ Перемога війська С. Наливайка над ополченням подільської шляхти (5 жовтня 1594 р.)
- 🐎 Повернення С. Наливайка з угорського походу (вересень 1595 р.)
- Похід козацького війська у вересні 1595 – травні 1596 рр.
- Міста, що перебували під контролем козаків
- Дії польського війська на чолі зі С. Жолкевським
- ✕ Місце поразки козацького війська (травень 1596 р.)



**КОЗАЦЬКЕ ПОВСТАННЯ  
під ПРОВЕДОМ К. КОСІНСЬКОГО  
(1591 – 1593 рр.)**

- Район розташування козацького війська у 1590 р.
- Походи війська К. Косинського у 1591 – 1592 рр.
- Міста, які склали присягу К. Косинському
- Резиденція К. Косинського у вересні 1591 – січні 1592 рр.
- Дії польського війська на чолі з К. Острозьким
- ✕ Поразка війська К. Косинського (23 – 31 січня 1593 р.); укладення угоди між козаками і князем Острозьким
- Відступ козаків на Запорозжя
- Похід козацького війська у травні – вересні 1593 р.
- ✕ Місце загибелі К. Косинського (травень 1593 р.)
- ↑ Зруйнування Сніч татарами (вересень 1593 р.)

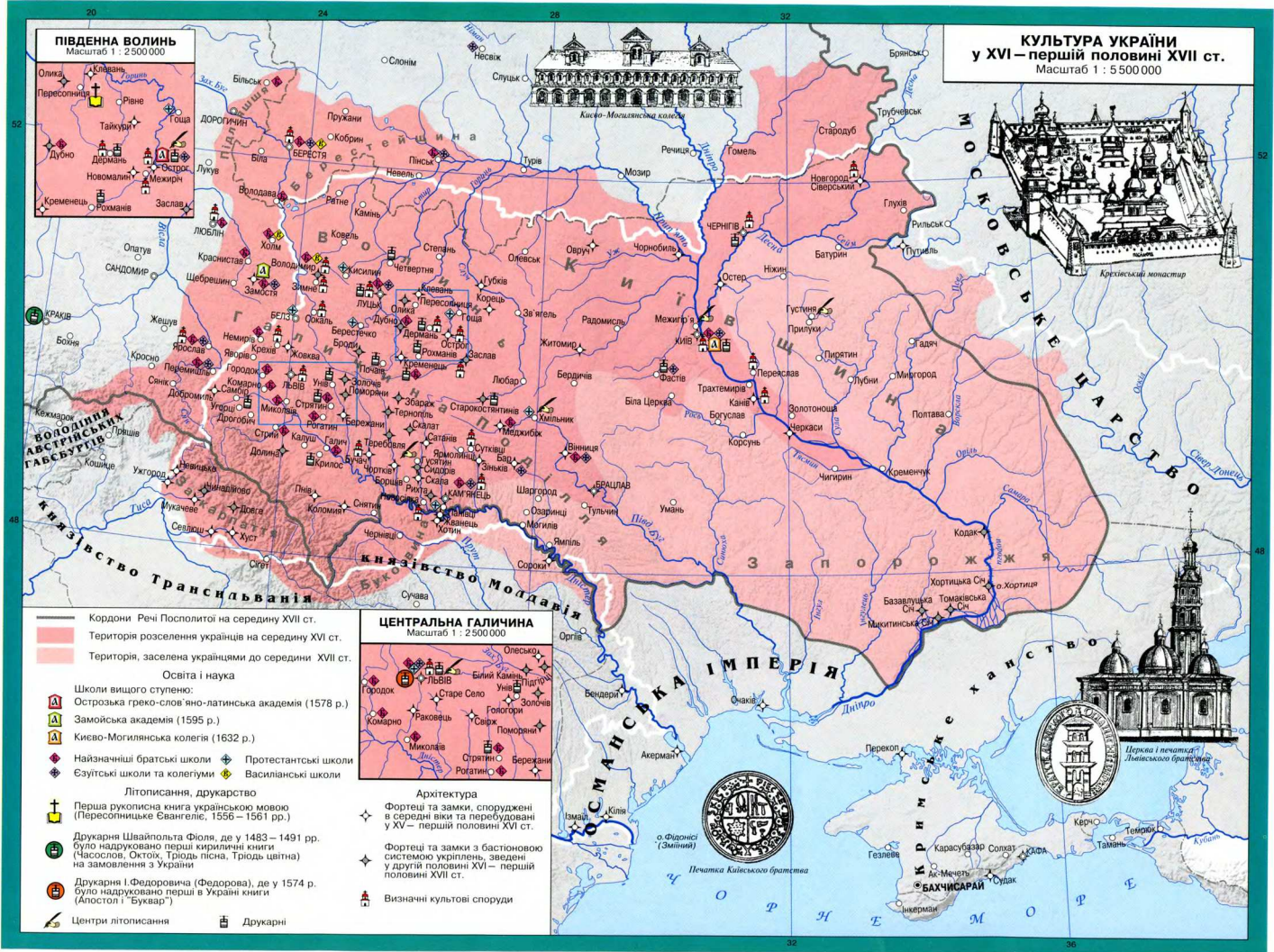
- КОЗАЦЬКЕ ПОВСТАННЯ 1625 р.  
під ПРОВЕДОМ М. ЖМАЙЛА**
- Похід польського війська на чолі зі С. Конєцпольським проти козаків (вересень 1625 р.)
  - Райони зосередження повстанців та їхній відступ
  - Дії козацького війська на чолі з М. Жмайлом
  - ◇ Куруківська угода (27 жовтня 1625 р.)
  - Центри полків реєстрового козацтва, що були створені за Куруківською угодою

**КОЗАЦЬКІ ПОВСТАННЯ  
під ПРОВЕДОМ Т. ФЕДОРОВИЧА  
(1630 – 1631 рр.) та І. СУЛИМИ (1635 р.)**

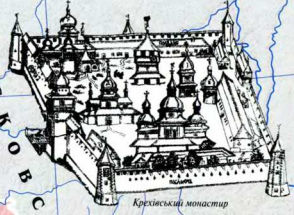
- Похід козаків на чолі з Т. Федоровичем (Трясилою) навесні 1630 р.
- Похід польського війська на чолі зі С. Конєцпольським
- ✕ Містечка, що найбільше постраждали від дій польських воєнк
- "Гарасова ніч"; перемога козаків над військом С. Конєцпольського 20 травня 1630 р.
- Переяславська угода (29 травня 1630 р.)
- Осередки повстання 1631 р.
- Неудачний похід війська Т. Федоровича у 1631 р.
- Похід запорозжців на чолі з І. Сулимом на фортецю Кодак та її зруйнування (серпень 1635 р.)

- КОЗАЦЬКЕ ПОВСТАННЯ  
1637 – 1638 рр.**
- Похід козаків на чолі з П. Павлюком (Бутом) (листопад – грудень 1637 р.)
  - Дії польського війська на чолі з М. Потоцьким
  - Похід козаків на чолі з Я. Острянином (Березень – червень 1638 р.)
  - Дії польського війська на чолі зі С. Потоцьким
  - Відступ Я. Острянина у межі Московського царства
  - Облоги козацьких таборів польськими військами: 1 Боровиця (грудень 1637 р.); 2 Старець (червень 1638 р.)
  - Міста, у яких за королівською Ординацією 1638 р. дозволялося перебувати козакам





**КУЛЬТУРА УКРАЇНИ  
у XVI – першій половині XVII ст.**  
Масштаб 1 : 5 500 000



**ПІВДЕННА ВОЛИНЬ**  
Масштаб 1 : 2 500 000

**ЦЕНТРАЛЬНА ГАЛИЧИНА**  
Масштаб 1 : 2 500 000

- Кордони Речі Посполитої на середину XVII ст.
- Територія розселення українців на середину XVI ст.
- Територія, заселена українцями до середини XVII ст.
- Освіта і наука**
- Школи вищого ступеню:
  - ▲ Острозька греко-слов'яно-латинська академія (1578 р.)
  - ▲ Замойська академія (1595 р.)
  - ▲ Києво-Могилянська колегія (1632 р.)
- ◆ Найзначніші братські школи
- ◆ Протестантські школи
- ◆ Єзуїтські школи та колегіуми
- ◆ Василіанські школи
- Літописання, друкарство**
- ✦ Перша рукописна книга українською мовою (Пересопницьке Євангеліє, 1556–1561 рр.)
- ✦ Друкарня Швайполта Філя, де у 1483–1491 рр. було надруковано перші кириличні книги ("Часослов, Октоїх, Трійць пісн, Трійць цвітн") на замовлення з України
- ✦ Друкарня І Федорова (Федорова), де у 1574 р. було надруковано перші в Україні книги ("Апостол", "Буквар")
- ✦ Центри літописання
- ✦ Друкарні

- Архітектура**
- ✦ Фортиці та замки, споруджені в середні віки та перебудовані у XV – першій половині XVI ст.
- ✦ Фортиці та замки з бастионовою системою укріплення, зведені у другій половині XVI – першій половині XVII ст.
- ✦ Визначні культові споруди





**НАЦІОНАЛЬНО-ВИЗВОЛЬНА ВІЙНА УКРАЇНСЬКОГО НАРОДУ ПІД ПРОВОДОМ Б.ХМЕЛЬНИЦЬКОГО (ПОДІЇ 1648 – 1650 рр.)**  
 Масштаб 1 : 5 500 000



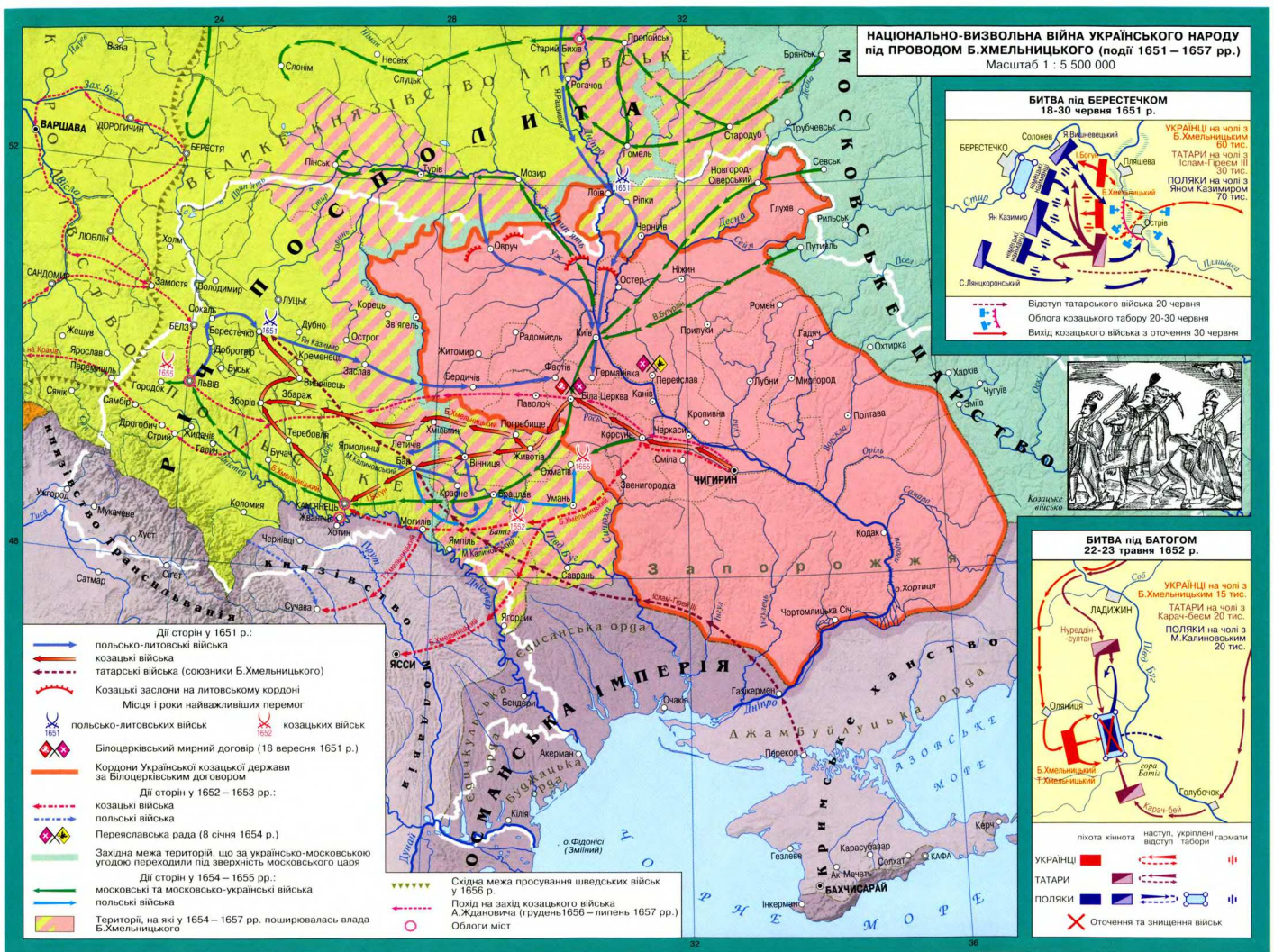
- Проголошення Б.Хмельницького гетьманом; початок Національно-визвольної війни (весна 1648 р.)
- Володіння Я. Вишневецького на Лівобережжі на початку 1648 р.
- Бачкисарська угода про військову взаємодопомогу між козаками й татарами (лютий – березень 1648 р.)  
Дії сторін у 1648 р.:
- козацькі війська на чолі з Б.Хмельницьким
- татарські війська (союзники Б.Хмельницького)
- польські війська
- Місця найважливіших перемог козацького війська
- Облога міст козаками
- Північно-західна межа території, охопленої Національно-визвольною війною
- Проголошення Б.Хмельницьким програми побудови Української козацької держави (Сеньч 1649 р.)  
Дії сторін у 1649 р.:
- козацькі війська на чолі з Б.Хмельницьким
- польські війська
- Зборівський мирний договір (8 серпня 1649 р.)
- Кордони Української козацької держави за Зборівським договором
- ЧИГИРИН Столиця Української козацької держави

**КРИМСЬКЕ ХАНСТВО**  
 Молдавський похід Б.Хмельницького (серпень – вересень 1650 р.)  
 Держави, з якими Б.Хмельницький підтримував дипломатичні відносини  
 Володіння Османської імперії (а) та її васалів (б)



- піхота
- кіннота
- наступ
- укріплені виступи
- артилерія
- артилерія
- наступ
- наступ
- оточення та знищення військ







**УКРАЇНЬСКА КОЗАЦЬКА ДЕРЖАВА за ГЕТЬМАНА І.ВИГОВСЬКОГО (серпень 1657 – вересень 1659 рр.)**  
 Масштаб 1 : 5 500 000



УКРАЇНЬСЬКЕ військо ■  
 ТАТАРСЬКЕ військо ■  
 МОСКОВСЬКЕ військо ■  
 Облога Конотопа московськими військами ⬇  
 Атака козаків та їхній відхід під умовами московської кінноти ↔  
 Атака кінноти князя Пожарського на українські позиції ↔  
 Опонення та знищення московської кінноти ⚔  
 Загальний наступ українсько-татарського війська ➔  
 Відступ залишків московського війська ➔



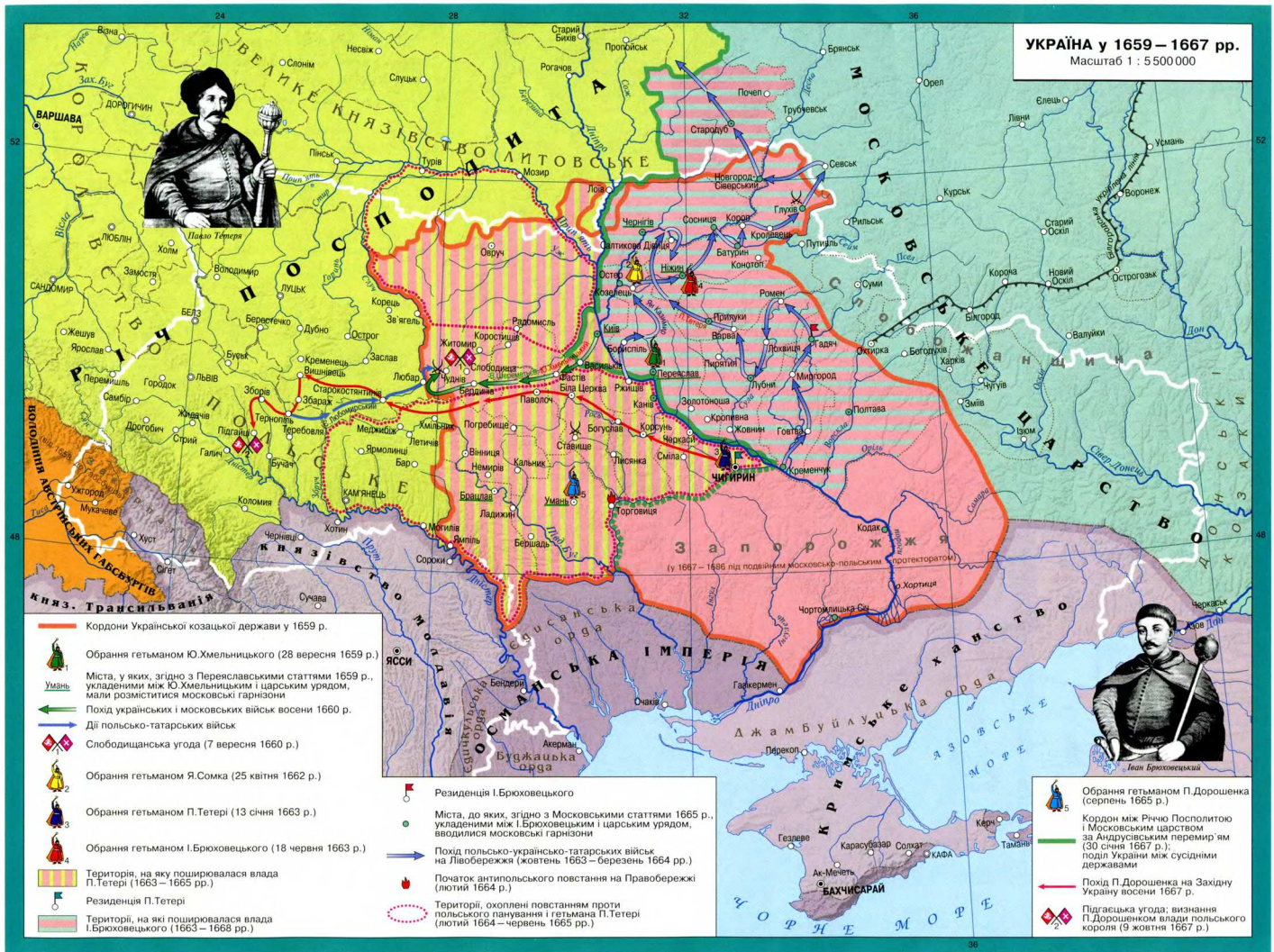
- Територія, що перебували у складі Української козацької держави у 1657 р.
- Обрання гетьманом І.Виговського (23-26 серпня 1657 р.)
- Українсько-шведський договір про взаємодопомогу (16 жовтня 1657 р.)
- Козацькі гарнізони на територіях, спірних з Річчю Посполитою (1657 – 1658 рр.)
- Мехірін Українсько-польські переговори про вхвалення Гетьманчини до Річчю Посполитою як Великого князівства Руського (липень 1658 р.)
- Закінчений кордон Великого князівства Руського за вимогами української делегації
- Укладення Гадяцького договору (6 вересня 1658 р.); утворення Великого князівства Руського у складі Річчю Посполитої
- Кордони Великого князівства Руського за Гадяцьким договором
- Райони антигетьманських повстань: під проводом Я.Клишченка (жовтень – грудень 1657 р.) під проводом М.Пушкарка та Я.Барабаша (сень – червень 1658 р.)
- Походи І.Виговського проти повстанців і перемога над ними
- Район, виданий на пограбування татарам за допомогою у придушення повстання

- ➔ Українсько-московська війна 1658 – 1659 рр.
- ➔ Походи московських військ
- ➔ Міста, пограбовані й спалені московськими воєводами
- ➔ Похід І.Виговського у 1659 р.
- ➔ Розгром московського війська 28-29 червня 1659 рр.
- ➔ Зречення І.Виговського (вересень 1659 р.)





### УКРАЇНА у 1659 – 1667 рр. Масштаб 1 : 5 500 000



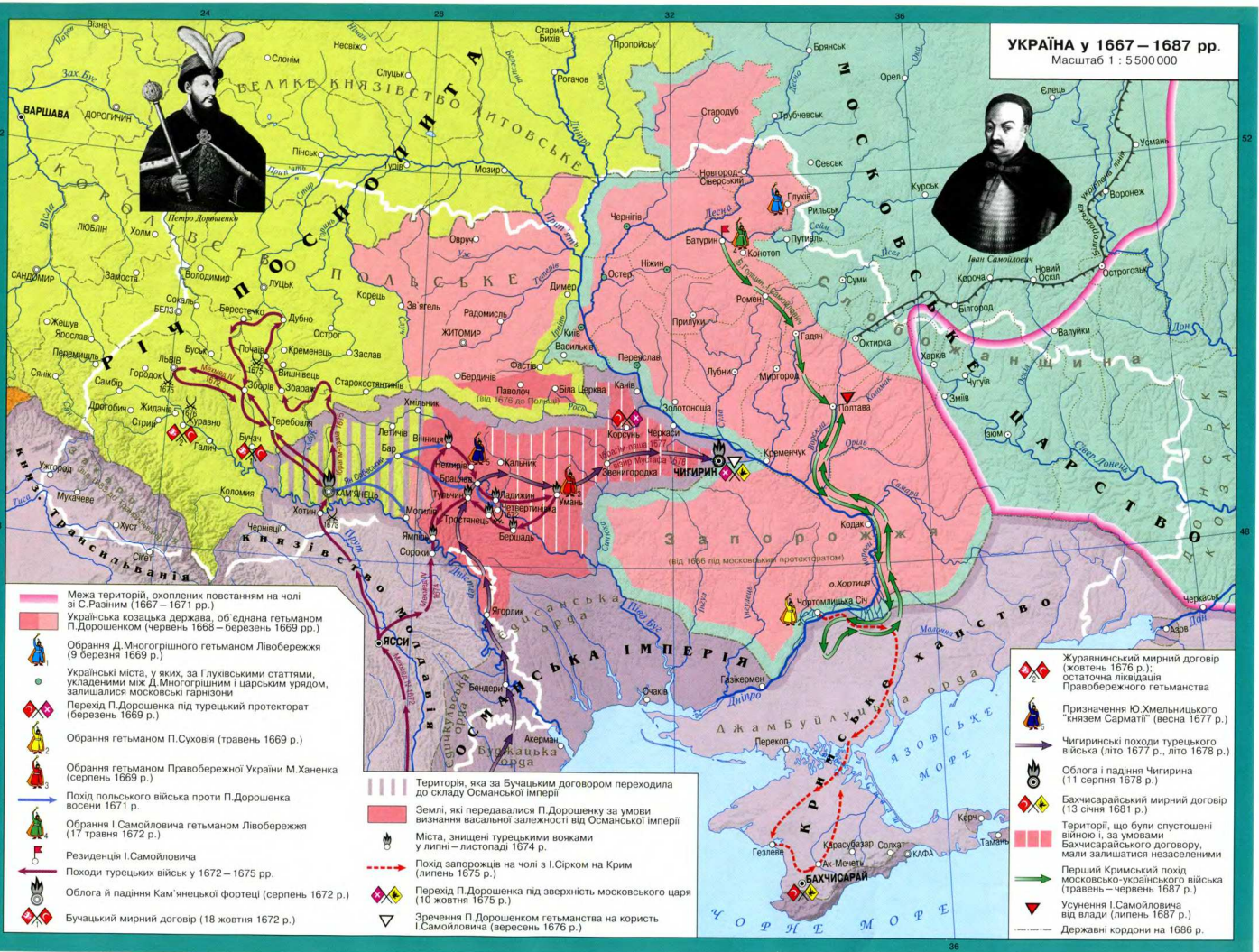

- Кордони Української козацької держави у 1659 р.
- Обрання гетьманом Ю.Хмельницького (28 вересня 1659 р.)
- Міста, у яких, згідно з Переяславськими статтями 1659 р., укладеними між Ю.Хмельницьким і царським урядом, мали розміститися московські гарнізони
- Похід українських і московських військ восени 1660 р.
- Дії польсько-татарських військ
- Слободянська угода (7 вересня 1660 р.)
- Обрання гетьманом Я.Сомка (25 квітня 1662 р.)
- Обрання гетьманом П.Тетері (13 січня 1663 р.)
- Обрання гетьманом І.Брюховецького (18 червня 1663 р.)
- Територія, на яку поширювалася влада П.Тетері (1663 – 1665 рр.)
- Резиденція П.Тетері
- Територія, на яку поширювалася влада І.Брюховецького (1663 – 1668 рр.)

- Резиденція І.Брюховецького
- Міста, до яких, згідно з Московськими статтями 1665 р., укладеними між І.Брюховецьким і царським урядом, вводилися московські гарнізони
- Похід польсько-українсько-татарських військ на Лівобережжя (жовтень 1663 – березень 1664 рр.)
- Початок антипольського повстання на Правобережжі (лютий 1664 р.)
- Території, охвалені повстанням проти польського панування і гетьмана П.Тетері (лютий 1664 – червень 1665 рр.)

- Обрання гетьманом П.Дорошенка (серпень 1665 р.)
- Кордон між Річчю Посполитою і Московським царством за Андрусівським перемир'ям (30 січня 1667 р.); похід України між сусідніми державами
- Похід П.Дорошенка на Західну Україну восени 1667 р.
- Плягаська угода: визнання П.Дорошенком влади польського короля (9 жовтня 1667 р.)



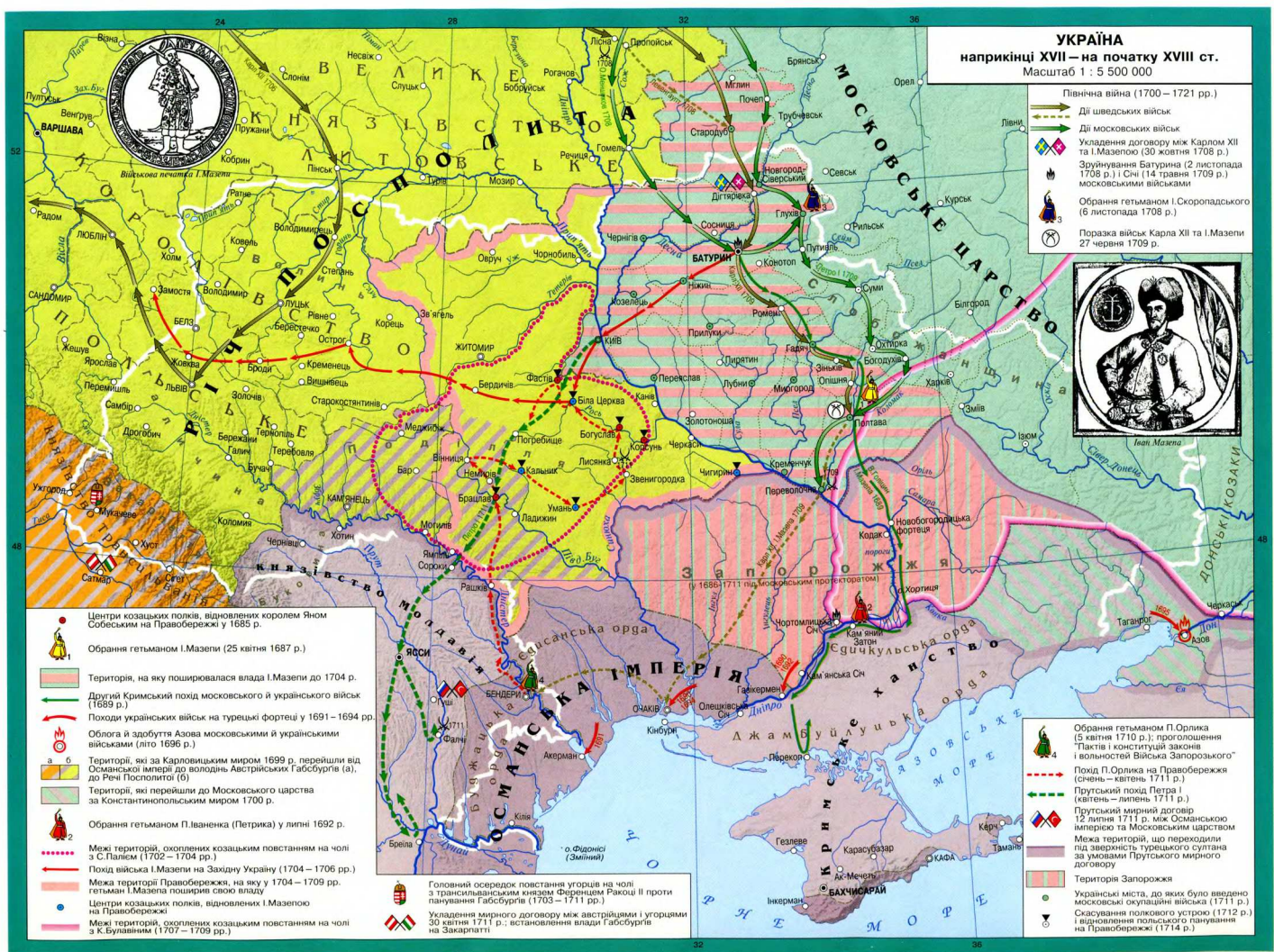
**УКРАЇНА у 1667 – 1687 рр.**  
 Масштаб 1 : 5 500 000



- Межа територій, охоплених повстанням на чолі зі С. Разним (1667 – 1671 рр.)
- Українська козацька держава, об'єднана гетьманом П. Дорошенком (червень 1666 – березень 1669 рр.)
- Оборона Д. Многогрішного гетьманом Лівобережжя (9 березня 1669 р.)
- Українські міста, у яких, за Глухівськими статтями, укладеними між Д. Многогрішим і царським урядом, залишалися московські гарнізони
- Перехід П. Дорошенка під турецький протекторат (березень 1669 р.)
- Оборона гетьманом П. Суховія (травень 1669 р.)
- Оборона гетьманом Правобережної України М. Ханенка (серпень 1669 р.)
- Похід польського війська проти П. Дорошенка восени 1671 р.
- Оборона І. Самойловича гетьманом Лівобережжя (17 травня 1672 р.)
- Резиденція І. Самойловича
- Походи турецьких військ у 1672 – 1675 рр.
- Облога і падіння Кам'янецької фортеці (серпень 1672 р.)
- Бучацький мирний договір (18 жовтня 1672 р.)
- Територія, яка за Бучацьким договором переходила до складу Османської імперії
- Землі, які передавалися П. Дорошенку за умови визнання васальної залежності від Османської імперії
- Міста, знищені турецькими вояками у липні – листопаді 1674 р.
- Похід запорожців на чолі з І. Сіром на Крим (липень 1675 р.)
- Перехід П. Дорошенка під зверхність московського царя (10 жовтня 1675 р.)
- Зречення П. Дорошенком гетьманства на користь І. Самойловича (вересень 1676 р.)

- Журавинський мирний договір (жовтень 1676 р.); остаточна ліквідація Правобережного гетьманства
- Призначення Ю. Хмельницького князем Сарматії (весна 1677 р.)
- Чигиринські походи турецького війська (літо 1677 р., літо 1678 р.)
- Облога і падіння Чигирини (11 серпня 1678 р.)
- Бахчисарайський мирний договір (13 січня 1681 р.)
- Території, що були спустошені війною і, за умовами Бахчисарайського договору, мали залишитися незаселеними
- Перший Кримський похід московсько-українського війська (травень – червень 1687 р.)
- Усунення І. Самойловича від влади (липень 1687 р.)
- Державні кордони на 1686 р.





**УКРАЇНА**  
**наприкінці XVII – на початку XVIII ст.**  
 Масштаб 1 : 5 500 000

- Північна війна (1700 – 1721 рр.)
- Дії шведських військ
- Дії московських військ
- Укладення договору між Карлом XII та І.Мазепою (30 жовтня 1708 р.)
- Зруйнування Батурина (2 листопада 1708 р.) і Сні (14 травня 1709 р.) московськими військами
- Обрання гетьманом І.Скоропадського (6 листопада 1708 р.)
- Поразка військ Карла XII та І.Мазепи 27 червня 1709 р.



- Центри козацьких полків, відновлених королем Яном Собеським на Правобережжі у 1685 р.
- Обрання гетьманом І.Мазепи (25 квітня 1687 р.)
- Територія, на яку поширювалася влада І.Мазепи до 1704 р.
- Другий Кримський похід московського й українського військ (1699 р.)
- Походи українських військ на турецькі фортеці у 1691–1694 рр.
- Облога й здобуття Азова московськими й українськими військами (літо 1696 р.)
- Території, які за Карловицьким миром 1699 р. перейшли від Османської імперії до володінь Австрійських Габсбургів (а), до Речі Посполитої (б)
- Території, які перейшли до Московського царства за Константинопольським миром 1700 р.
- Обрання гетьманом П.Лавченка (Петрика) у липні 1692 р.
- Межі територій, охоплених козацьким повстанням на чолі з С.Палієм (1702–1704 рр.)
- Похід війська І.Мазепи на Західну Україну (1704–1706 рр.)
- Межа територій Правобережжя, на яку у 1704–1709 рр. гетьман І.Мазепа поклав свою владу
- Центри козацьких полків, відновлених І.Мазепою на Правобережжі
- Межі територій, охоплених козацьким повстанням на чолі з К.Булавним (1707–1709 рр.)

Головний осередок повстання угорців на чолі з трансильванським князем Фердинандом Ракоці II проти панування Габсбургів (1703–1711 рр.)

Укладення мирного договору між австрійцями і угорцями 30 квітня 1711 р.; встановлення влади Габсбургів на Закарпатті

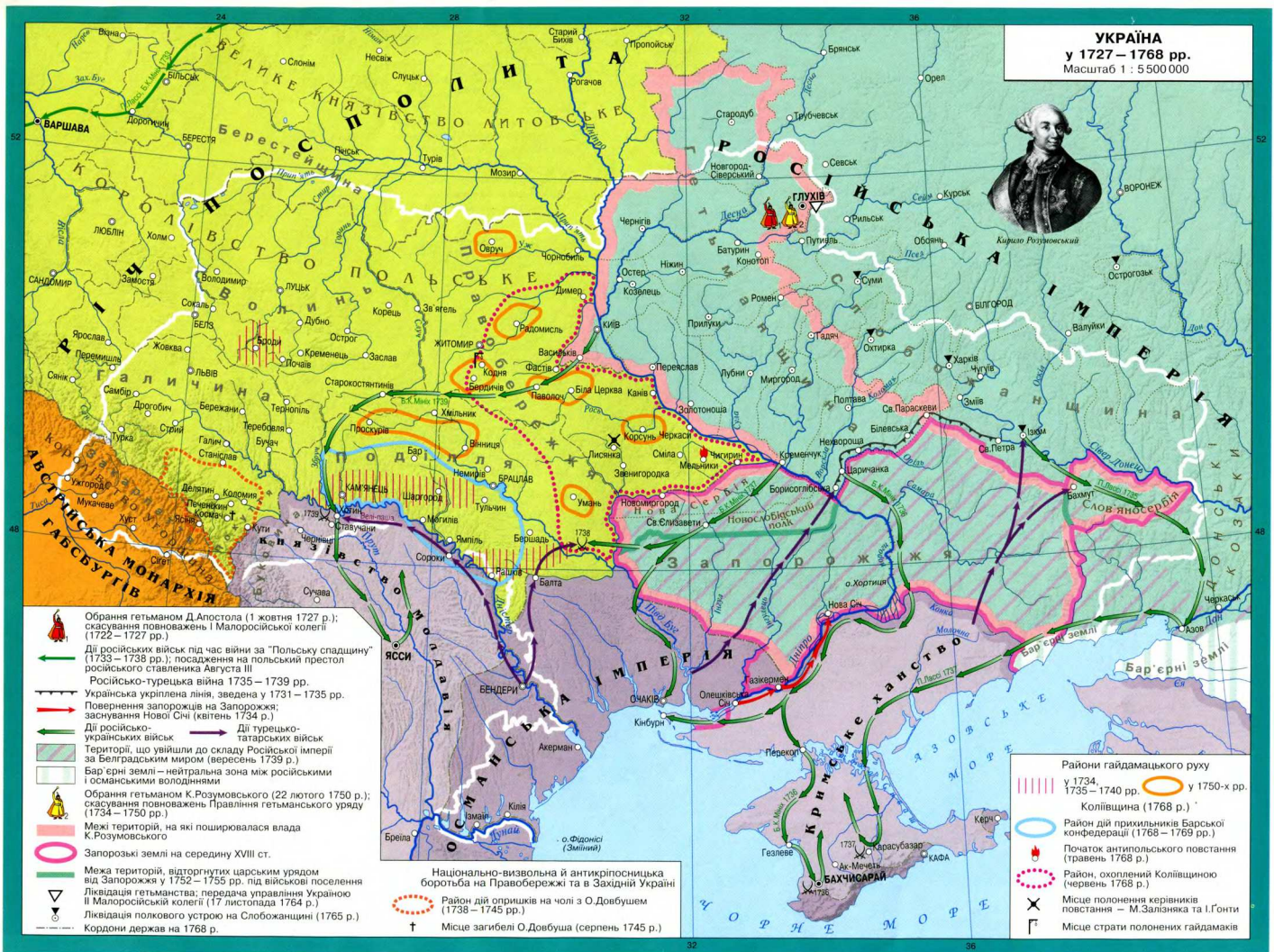
- Обрання гетьманом П.Орлика (5 квітня 1710 р.); проголошення "Пактів і конституцій Запорозького" і волюнтарей Війська Запорозького
- Похід П.Орлика на Правобережжя (січень – квітень 1711 р.)
- Прутський похід Петра I (квітень – липень 1711 р.)
- Прутський мирний договір (5 липня 1711 р.) між Османською імперією та Московським царством
- Межа територій, що перейшли під завізирість турецького султана за умовами Прутського мирного договору
- Територія Запорозжя
- Українські міста, до яких було введено московські окупаційні війська (1711 р.)
- Складання польового устрою (1712 р.) і відновлення польського панування на Правобережжі (1714 р.)



**УКРАЇНА  
у 1727–1768 рр.**  
Масштаб 1 : 5 500 000



Карло Розумовський



- Оборона гетьманом Д.Апостола (1 жовтня 1727 р.); скасування повноважень І Малоросійської колегії (1722–1727 рр.)
- Дії російських військ під час війни за "Польську спадщину" (1733–1738 рр.); посадження на польський престол російського ставленника Августа III
- Російсько-турецька війна 1735–1739 рр.
- Українська укріплена лінія, зведена у 1731–1735 рр.
- Повернення запорожців на Запорозжжя; заснування Нової Січі (квітень 1734 р.)
- Дії російсько-українських військ
- Дії турецько-татарських військ
- Території, що увійшли до складу Російської імперії за Белградським миром (вересень 1739 р.)
- Бар'єрні землі – нейтральна зона між російськими і османськими володіннями
- Оборона гетьманом К.Розумовського (22 лютого 1750 р.); скасування повноважень Правління гетьманського уряду (1734–1750 рр.)
- Межі територій, на які поширювалася влада К.Розумовського
- Запорозькі землі на середину XVIII ст.
- Межа територій, відторнутих царським урядом від Запорозжя у 1752–1755 рр. під військової поселення
- Ліквідація гетьманства; передача управління Україною ІІ Малоросійській колегії (17 листопада 1764 р.)
- Ліквідація полкового устрою на Слобожанщині (1765 р.)
- Кордони держав на 1768 р.

Национально-визвольна й антикріпосницька боротьба на Правобережжі та в Західній Україні (1738–1745 рр.)

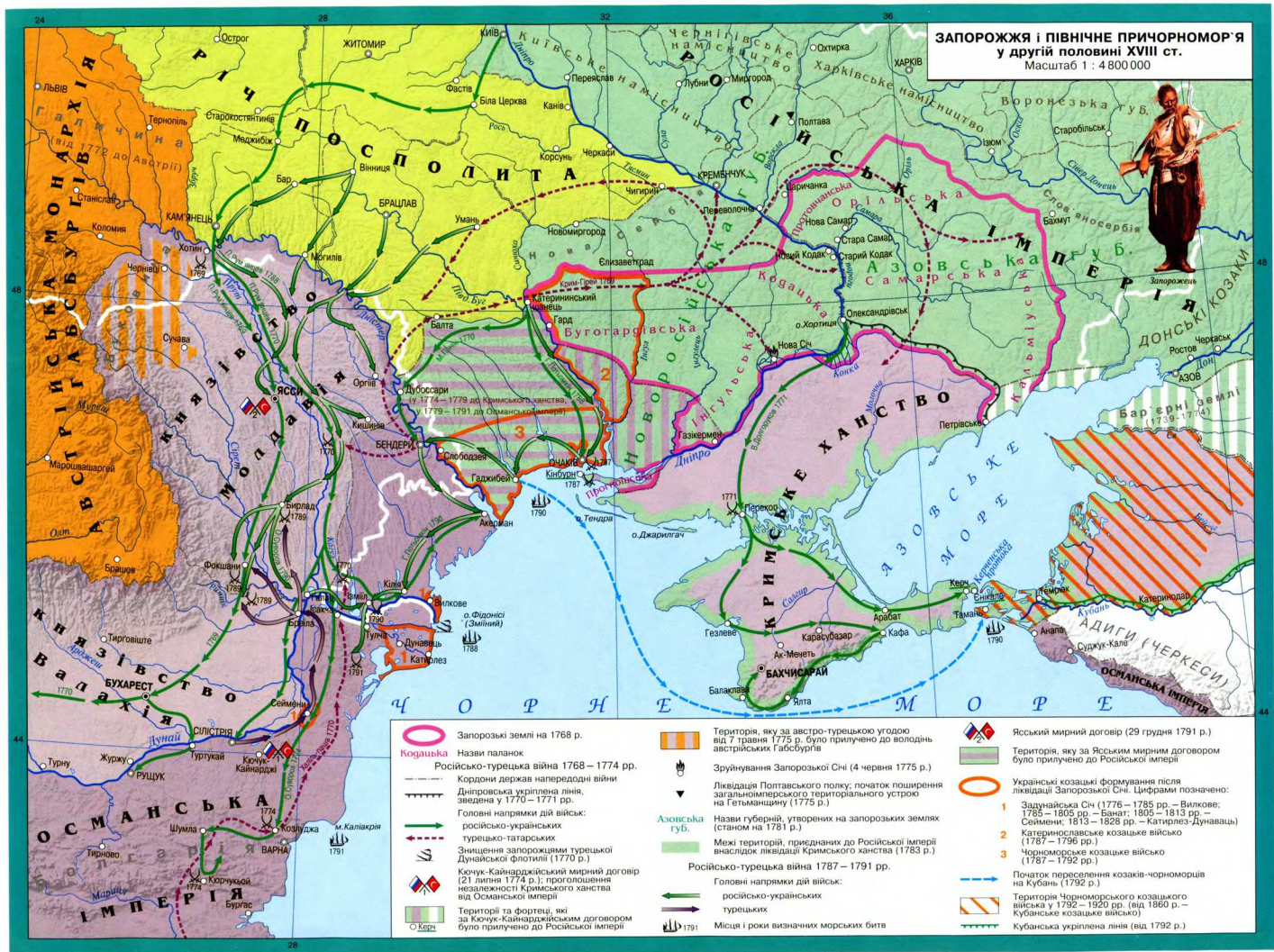
Район дій опришків на чолі з О.Довбушем (1738–1745 рр.)

† Місце загибелі О.Довбуша (серпень 1745 р.)

- Райони гайдамацького руху у 1734, 1735–1740 рр. у 1750-х рр.
- Колішчина (1768 р.)
- Район дій прихильників Барської конфедерації (1768–1769 рр.)
- Початок антипольського повстання (гравень 1768 р.)
- Район, охоплений Колішчиною (червень 1768 р.)
- Місце полонення керівників повстання – М.Залізняка та І.Гонти
- Місце страти полонених гайдамаків



### ЗАПОРОЖЖЯ І ПІВНІЧНЕ ПРИЧОРНОМОР'Я у другій половині XVIII ст. Масштаб 1 : 4 800 000



Запорозькі землі на 1768 р.	Територія, яку за австро-турецькою угодою від 7 травня 1775 р. було прилучено до володінь австрійських Габсбургів	Яскський мирний договір (29 грудня 1791 р.)
Назви палацків	Зруйнування Запорозької Січі (4 червня 1775 р.)	Територія, яку за Яскським мирним договором було прилучено до Російської імперії
Російсько-турецька війна 1768 – 1774 рр.	Ліквідація Полтавського полку; початок поширення загальноімперського територіального устрою на Гетьманщину (1775 р.)	Українські козацькі формування після ліквідації Запорозької Січі. Цифрами позначено:
Кордон держав напередодні війни зведена у 1770 – 1771 рр.	Азовська губ. Назви губерній, утворених на запорозьких землях (станом на 1781 р.)	1 Задунайська Січ (1776 – 1785 рр. – Вилкове; 1785 – 1805 рр. – Баят; 1805 – 1813 рр. – Сеймени; 1813 – 1826 рр. – Катеринів-Дунавськ)
Головні напрями дій військ: російсько-українських	Межі територій, приданих до Російської імперії внаслідок ліквідації Кримського ханства (1783 р.)	2 Катеринославське козацьке військо (1787 – 1796 рр.)
турецько-татарських	Російсько-турецька війна 1787 – 1791 рр.	3 Чорноморське козацьке військо (1787 – 1792 рр.)
Знищення запорозьких турецької Дунайської флотилії (1770 р.)	Головні напрями дій військ: російсько-українських	Початок переселення козаків-чорноморців на Кубань (1792 р.)
Кочук-Кайнарджійський мирний договір (21 лютого 1774 р.); проголошення незалежності Кримського ханства від Османської імперії	турецьких	Територія Чорноморського козацького війська у 1792 – 1820 рр. (від 1860 р. – Кубанське козацьке військо)
Території та фортеці, які за Кочук-Кайнарджійським договором було прилучено до Російської імперії	Місяця і роки визначних морських битв	Кубанська укріплена лінія (від 1792 р.)



**УКРАЇНСЬКІ ЗЕМЛІ  
наприкінці XVIII ст.**  
Масштаб 1 : 5 500 000



**Російська імперія на початку 1772 р.**  
**Австрійська монархія Габсбургів на початку 1772 р.**

**Перший поділ Речі Посполитої (серпень 1772 р.)**  
 Території, які увійшли до складу Російської імперії  
 Території, які увійшли до складу Австрійської монархії Габсбургів

Володіння Османської імперії, які утримувалися 1774–1791 рр. перейшли до складу Російської імперії

Роки приєднання територій

Кордони Російської імперії на 1783 р.

Ліквідація полкового устрою на Лівобережній Україні (1783 р.)

Центри та межі губерній і намісництва Російської імперії у 1783 р.

Цифрами позначено намісництва, створені на українських землях:  
 1 Новгород-Сіверське 3 Київське 5 Катеринославське  
 2 Чернігівське 4 Харківське

**Другий поділ Речі Посполитої**  
 Прийняття нової польської конституції (3 травня 1791 р.); спроба оновити державний устрій Речі Посполитої

Території, які увійшли до складу Російської імперії внаслідок другого поділу Речі Посполитої (сень 1793 р.)

**Третій поділ Речі Посполитої**  
 Дії російських (а), австрійських (б) і пруських (в) військ під час поділу Речі Посполитої

Район польського повстання на чолі з Т. Косцюшом (березень–грудень 1794 р.) проти іноземних інтервенцій

Території, які у жовтні 1795 р. увійшли до складу Російської імперії  
 Австрійської монархії Габсбургів  
 Пруського королівства

Ліквідація Речі Посполитої як незалежної держави (26 жовтня 1795 р.)

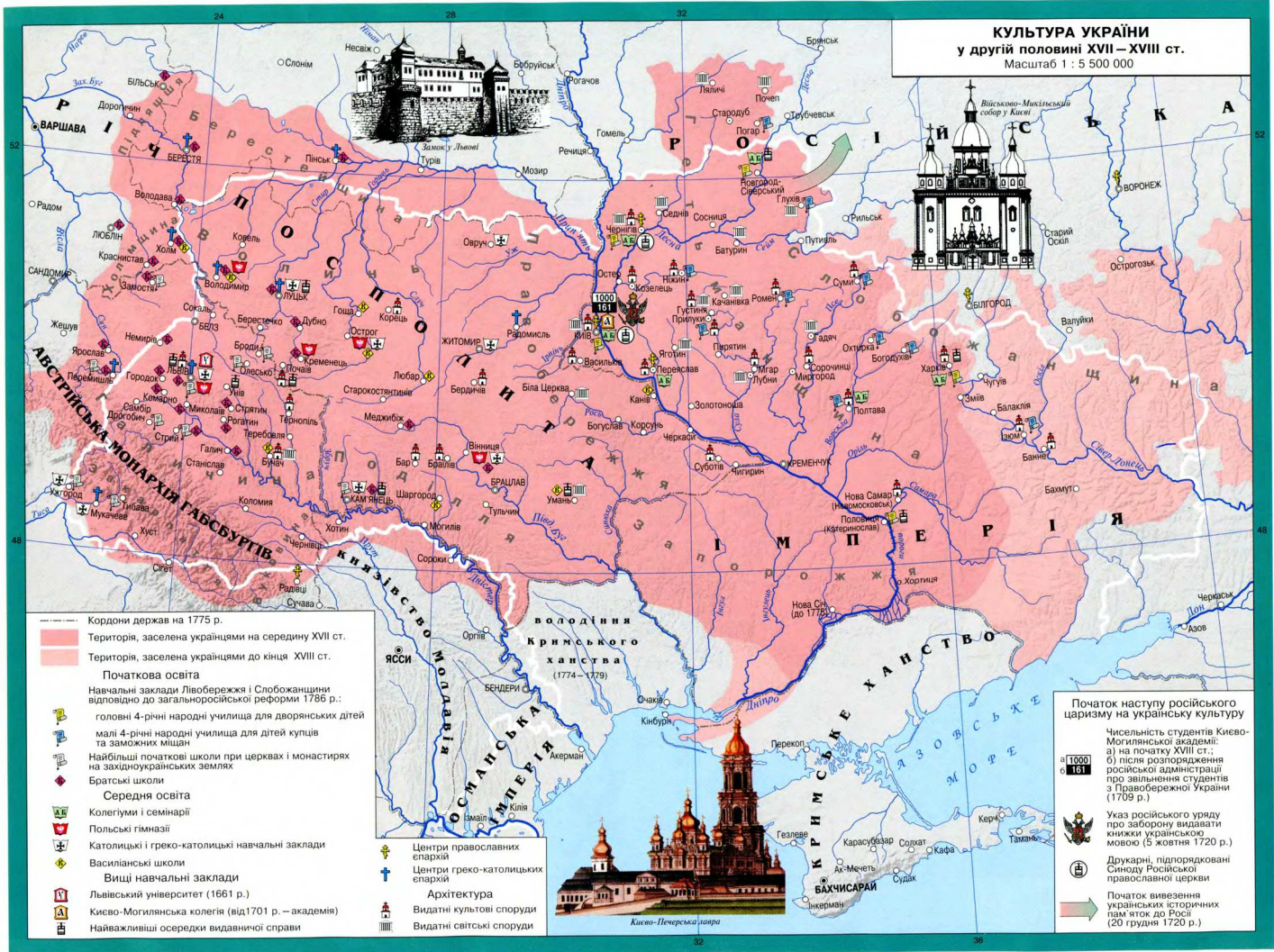
Кордони держав на 1796 р.

Межі та центри губерній і земель Російської імперії, королівства і коронних крав Австрійської монархії Габсбургів; провінцій Османської імперії у 1797 р.

Цифрами позначено губернії:  
 1 Смоленська 3 Тульська  
 2 Калузька 4 Саратовська

Роки заснування нових міст на місцях старих українських і татарських поселень








## З М І С Т

сторінки		масштаб
1	УКРАЇНСЬКІ ЗЕМЛІ наприкінці XV – у першій половині XVI ст. ....	1 : 7 500 000
2	УКРАЇНСЬКІ ЗЕМЛІ у другій половині XVI – першій половині XVII ст. ....	1 : 5 500 000
3	ЦЕРКОВНЕ ЖИТТЯ на УКРАЇНСЬКИХ ЗЕМЛЯХ у СКЛАДІ РЕЧІ ПОСПОЛИТОЇ (XVI – перша половина XVII ст.) ..... РОЗМІЩЕННЯ НАСЕЛЕННЯ на УКРАЇНСЬКИХ ЗЕМЛЯХ у СКЛАДІ РЕЧІ ПОСПОЛИТОЇ (XVI – перша половина XVII ст.) .....	1 : 10 000 000  1 : 7 000 000
4	ЗАПОРОЗЬКА СІЧ у XVI – першій половині XVII ст. .... РОЗТАШУВАННЯ ЗАПОРОЗЬКИХ СІЧЕЙ у XVI – XVIII ст. ....	1 : 7 000 000 1 : 3 000 000
5	НАЦІОНАЛЬНО-ВИЗВОЛЬНА БОРОТЬБА УКРАЇНСЬКОГО НАРОДУ у 1590 – 1630-х рр. .... <small>КОЗАЦЬКА ВІЙНА під ПРОВОДОМ С.НАЛИВАЙКА (1594 – 1596 рр.) КОЗАЦЬКЕ ПОВСТАННЯ під ПРОВОДОМ К.КОСИНЬСЬКОГО (1591 – 1593 рр.) КОЗАЦЬКЕ ПОВСТАННЯ 1625 р. під ПРОВОДОМ М.ЖМАЙЛА КОЗАЦЬКІ ПОВСТАННЯ під ПРОВОДОМ Т.ФЕДОРОВИЧА (1630 – 1631 рр.) та І.СУЛИМИ (1635 р.) КОЗАЦЬКЕ ПОВСТАННЯ (1637 – 1638 рр.)</small>	1 : 7 500 000
6	КУЛЬТУРА УКРАЇНИ у XVI – першій половині XVII ст. ....	1 : 5 500 000
7	НАЦІОНАЛЬНО-ВИЗВОЛЬНА ВІЙНА УКРАЇНСЬКОГО НАРОДУ під ПРОВОДОМ Б.ХМЕЛЬНИЦЬКОГО (події 1648 – 1650 рр.) ..... <small>БИТВА на ЖОВТИХ ВОДАХ 5–6 травня 1648 р. БИТВА під КОРСУНЕМ 16 травня 1648 р. БИТВА під ПИЛЯВЦЯМИ 11–13 вересня 1648 р. БИТВА під ЗБОРОВОМ 5–6 серпня 1649 р.</small>	1 : 5 500 000
8	НАЦІОНАЛЬНО-ВИЗВОЛЬНА ВІЙНА УКРАЇНСЬКОГО НАРОДУ під ПРОВОДОМ Б.ХМЕЛЬНИЦЬКОГО (події 1651 – 1657 рр.) ..... <small>БИТВА під БЕРЕСТЕЧКОМ 18–30 червня 1651 р. БИТВА під БАТОГОМ 22–23 травня 1652 р.</small>	1 : 5 500 000
9	УКРАЇНСЬКА КОЗАЦЬКА ДЕРЖАВА за ГЕТЬМАНА І.ВИГОВСЬКОГО (серпень 1657 – вересень 1659 рр.) ..... <small>БИТВА під КОНОТОПОМ 28–29 червня 1659 р.</small>	1 : 5 500 000
10	УКРАЇНА у 1659 – 1667 рр. ....	1 : 5 500 000
11	УКРАЇНА у 1667 – 1687 рр. ....	1 : 5 500 000
12	УКРАЇНА наприкінці XVII – на початку XVIII ст. ....	1 : 5 500 000
13	УКРАЇНА у 1727 – 1768 рр. ....	1 : 5 500 000
14	ЗАПОРОЖЖЯ і ПІВНІЧНЕ ПРИЧОРНОМОР'Я у другій половині XVIII ст. ....	1 : 4 800 000
15	УКРАЇНСЬКІ ЗЕМЛІ наприкінці XVIII ст. ....	1 : 5 500 000
16	КУЛЬТУРА УКРАЇНИ у другій половині XVII – XVIII ст. ....	1 : 5 500 000





З питань придбання нашої продукції звертайтеся за адресою: Київ, вул. Попудренка, 54, тел. 554 7171



### ПРАВИЛА РОЗІГРАШУ ПРИЗІВ ВІД ІПТ

1. Перевірте наявність двох купонів у атласі, виріжте та уважно і розбірливо заповніть їх. Заповнені відірвні корінці купонів залишаються Вам і подаються при одержанні призів.
2. У першому турі розіграшу беруть участь усі, хто надіслав заповнений купон № 1 за вказаною нижче адресою не пізніше 1 жовтня.
3. У другому турі беруть участь усі, хто вірно відповів на запитання, що вказані у купоні № 2. Т надіслав правильні відповіді разом із заповненим купоном не пізніше 20 грудня.

Наша адреса: 02232, Київ - 232, а/с 37

### ШАНОВНІ ЛЮБИТЕЛІ ІСТОРІЇ!

Не зволікайте з листами! Розіграш призів першого туру відбудеться до Дня учителя, другого — до Нового року. Переможців розіграшу очікують багато цінних і цікавих призів від Інституту передових технологій (фотоапарати, плеєри, книжки тощо). Три найкращі та найдокладніші листи з правильними відповідями буде відзначено заохочувальними призами незалежно від виграшу. Переможцям, які не проживають у Києві, призи буде надіслано за наш рахунок (тільки у межах України). Бажаємо успіху.

Довідки за телефоном 554 7171  
*Самостійний акція "Приз від ІПТ"*



**НАЙКРАСИВІШІ ЗОШИТИ У СВІТІ!**

ДОПУЩЕНО МІНІСТЕРСТВОМ ОСВІТИ І НАУКИ УКРАЇНИ  
 (лист № 1/11-3007 від 6.07.2001 р.)

Атлас укладено та підготовлено до друку Закритим акціонерним товариством "Інститут передових технологій", 2001 р.  
 за сприяння Департаменту геодезії, картографії та кадастру.

Перевидано 2004 р.  
 Свідоцтво про внесення до Державного реєстру суб'єкта видавничої справи ДК №736 від 21.12.2001 р.

вул. Попудренка, 54, Київ-94, МСП-660; 02660  
 Тел. 554 7171, 552 2027  
 E-mail: iat@antex.kiev.ua  
 http://www.iat.kiev.ua

Упорядники: Олександр Гісем, Дмитро Ісаєв,  
 Олександр Мартинюк  
 Редактор Дмитро Ісаєв  
 Картограф Артем Денисов  
 Підписано до друку 11.06.2004 р.  
 Папір крейдяний 90 г/м<sup>2</sup>  
 Формат паперу 62x88  
 Ум. друк. арк. 1,01+обкладинка

© ЗАТ "Інститут передових технологій", 2001, 2004 рр.  
 © ТОВ "Антекс-К", 2001, 2004 рр.  
 © Барладін О.В., 2001, 2004 рр.

