

АТЛАС

з історії України

10 (1914-1939 рр.)
КЛАС



ІНСТИТУТ
ПЕРЕДОВИХ
ТЕХНОЛОГІЙ

Перезарядитися у мережі 4G LTE
"SMS-ГРА" –
Універсальний безкоштовний
сервіс для членів клубу



Адміністративно-територіальний поділ українських земель напередодні Першої світової війни

Масштаб 1 : 6 700 000

- Державні кордони на початку 1914 р.
- Межі та центри губерній і областей Російської імперії, королівств і коронних країв Австро-Угорщини
- Межі та центри повітів, округів (обл. Віська Донського) і відділів (Кубанська обл.) Російської імперії; округів (Галичина), комитатів (Угорщина) і капітанатів (Буковина) Австро-Угорщини
- Кіев
- Севастополь
- Межі та центри Київського генерал-губернаторства, царства Польського і Кавказького намісництва
- Центри градоначальств
- Межі розселення українців
- Сучасні кордони України

Територіальні зазіхання ворогуючих сторін напередодні війни і Україна

Масштаб 1 : 20 000 000



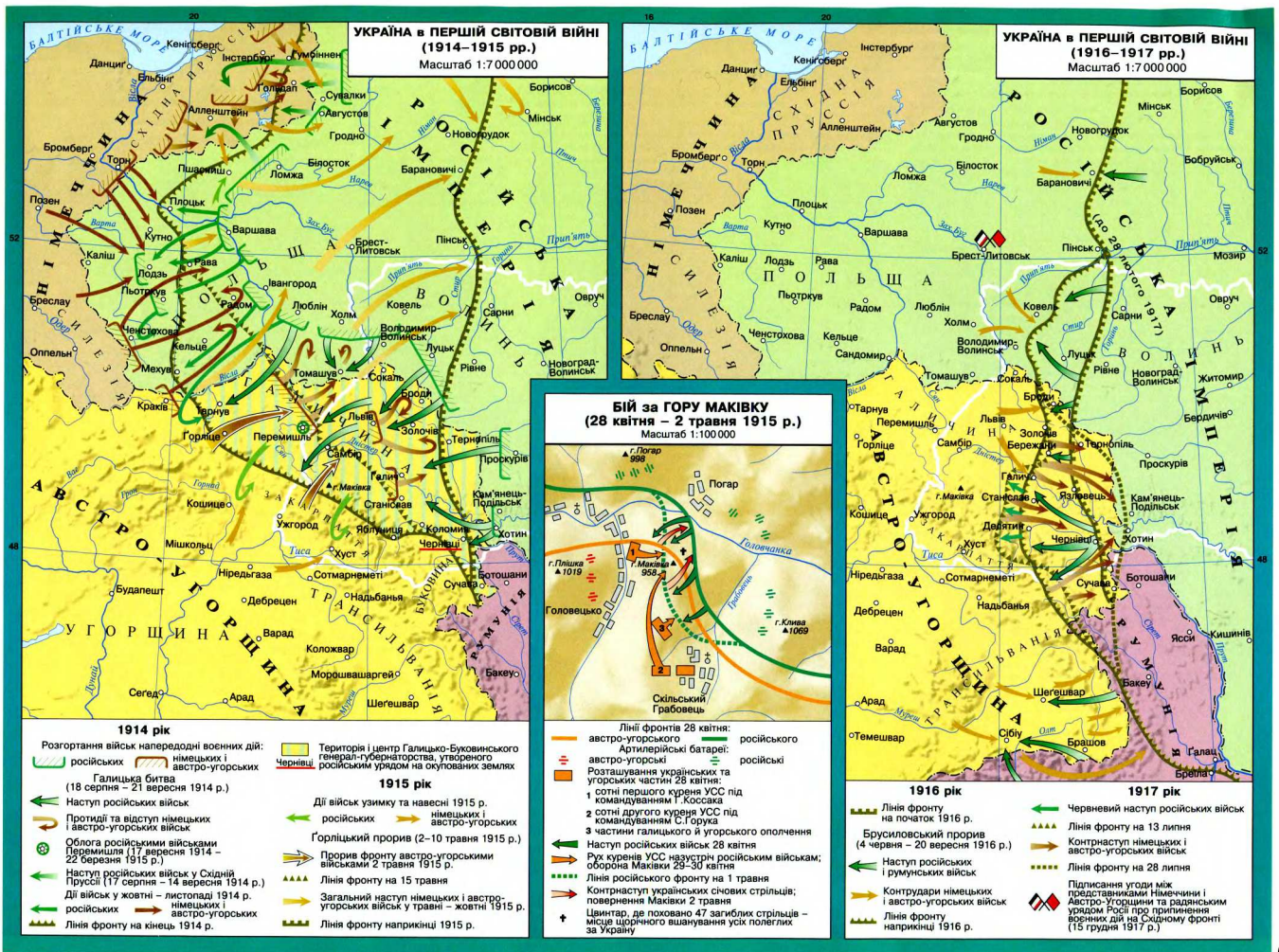
- Країни Антанти та їх союзники
- Країни Тройстого Союзу та їх союзники
- Сучасні кордони України
- Східна межа територіальних зазіхань Німеччини
- Територіальні зазіхання:
 - Австро-Угорщини
 - Болгарії
 - Росії
 - Румунії
 - Сербії

Скорочення:

Б.	Бохія	М.	Мелець	1	Комітати
Бер.	Бережани	Мос.	Мостиська	2	Списький
Бор.	Борщів	Нов.	Ново-Сонч	3	Шарський
Ваш.	Вашківці	Нов.	Новоолександрія	4	Сальська
Г.	Городенка	Новом.	Новоминський	5	Коперська
Гор.	Городок	Нов.	Новомихайлівський	6	Великодержетівське
Горл.	Горлиць	Пер.	Перемиський	7	пріставство
Доб.	Добромилі	Пл.	Пильно	8	Березький
Др.	Дрогобич	Рад.	Радимин	9	Відлий
Бнд.	Банджов	Р.-Р.	Рава-Руська	10	Уточанський
З.	Заліщики	Сок.	Сокачев	11	Слов'янський
Кіц.	Кіцмань	С.С.	Старий Самбір	12	Округи
Кольб.	Кольбушова	Яр.	Ярослав	13	Донецька
Лм.	Львівна			14	Донська Перша
				15	Донська Друга
				16	Сальська
				17	Коперська
				18	Великодержетівське
				19	пріставство
				20	Березький
				21	Відлий
				22	Уточанський
				23	Слов'янський
				24	Округи
				25	Донецька
				26	Донська Перша
				27	Донська Друга
				28	Сальська
				29	Коперська
				30	Великодержетівське
				31	пріставство
				32	Березький
				33	Відлий
				34	Уточанський
				35	Слов'янський
				36	Округи
				37	Донецька
				38	Донська Перша
				39	Донська Друга
				40	Сальська
				41	Коперська
				42	Великодержетівське
				43	пріставство
				44	Березький
				45	Відлий
				46	Уточанський
				47	Слов'янський
				48	Округи
				49	Донецька
				50	Донська Перша
				51	Донська Друга
				52	Сальська
				53	Коперська
				54	Великодержетівське
				55	пріставство
				56	Березький
				57	Відлий
				58	Уточанський
				59	Слов'янський
				60	Округи
				61	Донецька
				62	Донська Перша
				63	Донська Друга
				64	Сальська
				65	Коперська
				66	Великодержетівське
				67	пріставство
				68	Березький
				69	Відлий
				70	Уточанський
				71	Слов'янський
				72	Округи
				73	Донецька
				74	Донська Перша
				75	Донська Друга
				76	Сальська
				77	Коперська
				78	Великодержетівське
				79	пріставство
				80	Березький
				81	Відлий
				82	Уточанський
				83	Слов'янський
				84	Округи
				85	Донецька
				86	Донська Перша
				87	Донська Друга
				88	Сальська
				89	Коперська
				90	Великодержетівське
				91	пріставство
				92	Березький
				93	Відлий
				94	Уточанський
				95	Слов'янський
				96	Округи
				97	Донецька
				98	Донська Перша
				99	Донська Друга
				100	Сальська

Примітка. Адміністративні одиниці, назви яких походять від назв своїх центрів, на карті не підписано







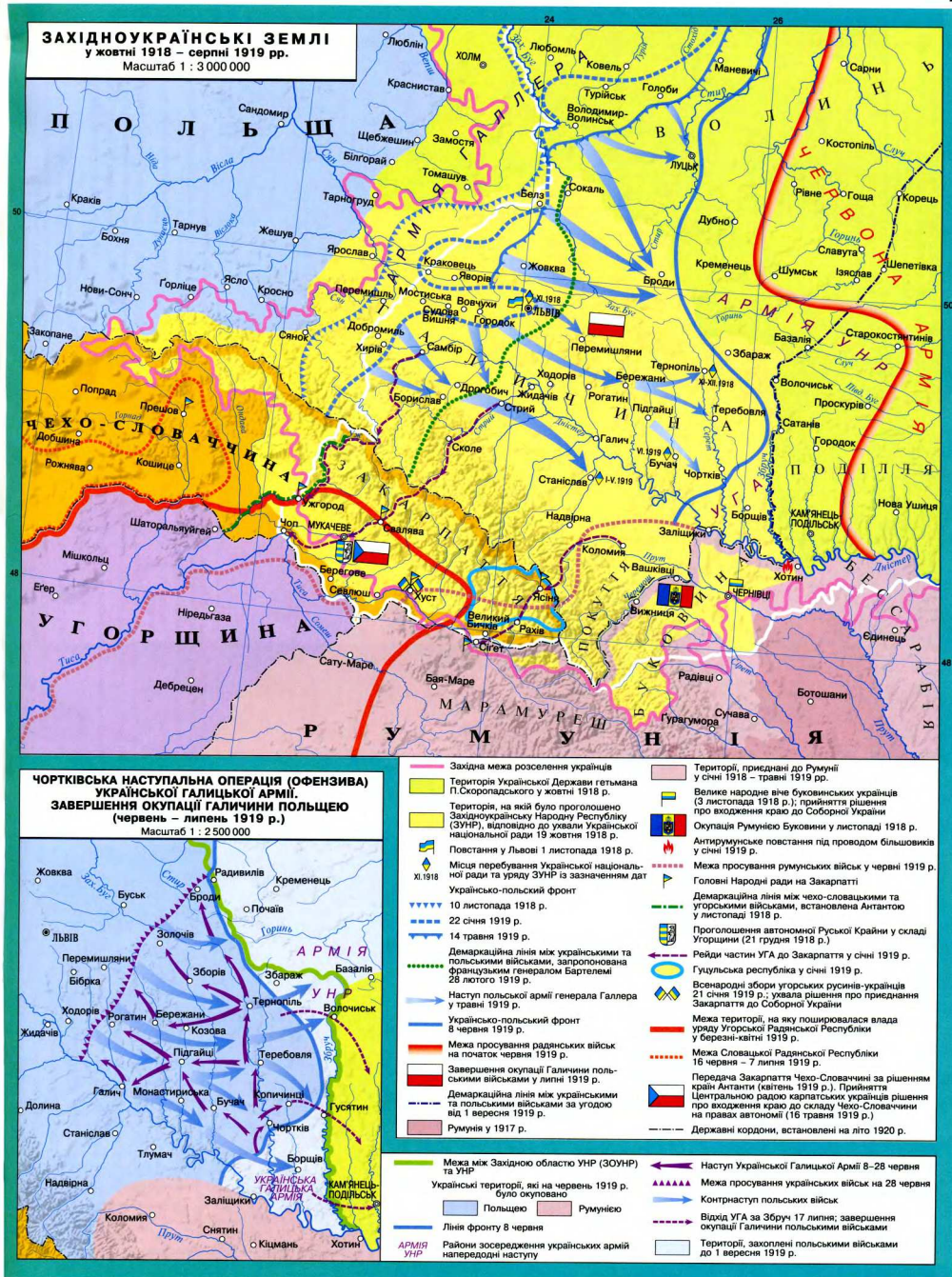
ПЕРША ВІЙНА РАДЯНСЬКОЇ РОСІЇ з УКРАЇНСЬКОЮ НАРОДНОЮ РЕСПУБЛІКОЮ (грудень 1917 – травень 1918 рр.)
Масштаб 1 : 5 500 000



- Українська Народна Республіка у листопаді 1917 р.
- Урочисті заходи на знак підтримки проголошення УНР 20 листопада 1917 р.
- Всеукраїнський з'їзд Рад селянських, робітничих і солдатських депутатів 17–19 грудня 1917 р. Провал спроби більшовицького уряду Центральної Ради від влади мирним шляхом
- Перший Всеукраїнський з'їзд робітничих, солдатських і селянських депутатів (24–25 грудня 1917 р.). Проголошення України радянською республікою
- Збройні повстання, організовані більшовицькими у великих містах України
- Тимчасові радянські республіки, утворені більшовицькими і підпорядкованим Раднаркомом РСФФР
- Райони концентрації військ радянської Росії та частин російської армії, загатованих більшовицькими у грудні 1917 – січні 1918 рр.
- Напрямок загального наступу радянських військ, розпочатого 21 грудня 1917 р.
- Дати завоювання міст радянськими військами
- Місяць найбільших боїв
- Проголошення незалежності УНР 22 січня 1918 р.
- Оборона Києва українськими частинами 26 січня – 8 лютого 1918 р.
- Місяць розташування Малої Ради та уряду УНР після окупації Києва радянськими військами
- Межа просування німецьких і австро-угорських військ наприкінці 1917 р.
- Окупація Бессарабії Румунією у січні 1918 р.
- Підписання Брестської мирної угоди (9 лютого 1918 р.) і звернення делегації УНР з проханням про допомогу до народів Німеччини і Австро-Угорщини
- Територія, передана УНР за умовами Брестської угоди
- Територія, контрольована військами УНР на 16 лютого 1918 р.
- Загальний наступ німецьких і австро-угорських військ, розпочатий 18 лютого 1918 р.
- Дії українських військ у грудні 1917 – травні 1918 рр.
- Дати звільнення міст від більшовиків
- Межа просування німецьких і австро-угорських військ у травні 1918 р.
- Межа поділу території України на райони німецького та австро-угорського впливу
- Підняття Чорноморським флотом українських прапорів 29 квітня 1918 р.

Примітка. Дати подано за новим стилем









**РАДЯНСЬКО-ПОЛЬСЬКА ВІЙНА І УКРАЇНА.
РОЗГРОМ ВІЙСЬК ВРАНГЕЛЯ І ЗАГОНІВ МАХНА
(квітень 1920 – листопад 1921 рр.)**
Масштаб 1 : 6 000 000



- РАДЯНСЬКО-ПОЛЬСЬКА ВІЙНА.
ЗАВЕРШЕННЯ ВИЗВОЛЬНИХ ЗМАГАНЬ УКРАЇНСЬКОГО НАРОДУ
Варшавський договір між Польщею та УНР про спільну боротьбу
проти радянської Росії (21 квітня 1920 р.)**
- Радянсько-польський фронт на 24 квітня 1920 р.
 - Райони зосередження військ УНР: ① у квітні 1920 р. ② у серпні 1920 р. ③ у листопаді 1920 р.
 - Наступ польських військ 25 квітня – 14 травня 1920 р.
 - Вступ польських військ до Києва 6 травня 1920 р.
 - Межа просування польських військ на 15 травня 1920 р.
 - Наступ Червоної Армії у травні – серпні 1920 р.
 - Межа просування радянських військ на 15 серпня 1920 р.
 - Галицька Соціалістична Радянська Республіка, утворена більшовиками на окупованій частині Галичини (липень – вересень 1920 р.)
 - Місцеребурбання Галицького революційного комітету
 - Контрнаступ польських військ 16–25 серпня 1920 р. Зрив спроби більшовицького керівництва „розпалити пожежу світової революції”
 - Радянсько-польський фронт на момент укладення перемир'я між Польщею і радянською Росією (20 жовтня 1920 р.)
 - Радянсько-польський кордон за Ризьким мирним договором від 18 березня 1921 р.
 - Другий „зимовий похід” армії УНР (жовтень – листопад 1921 р.)
 - Місце розстрілу взятих у полон учасників другого „Зимового походу” (23 листопада 1921 р.)
- РОЗГРОМ ВІЙСЬК ВРАНГЕЛЯ**
- Територія, контрольована Військовим урядом Півдня Росії на 5 червня 1920 р.
 - Наступ Російської армії барона Врангеля у червні – жовтні 1920 р.
 - Межа найдальшого просування білогвардійських військ (серпень – жовтень 1920 р.)
 - Кавказький плацдарм Червоної Армії
 - Перекопсько-Чонгарські укріплення військ Врангеля
 - Укладення угоди між командувачами Червоної Армії та Н.Махном про спільну боротьбу з Врангелем (2 жовтня 1920 р.)
 - Наступ Червоної Армії у серпні – листопаді 1920 р.
 - Евакуація залишків військ Врангеля до Туреччини і Болгарії

- Місця масових страт більшовиками полонених білогвардійців і представників заможних прошарків суспільства
- Місця, де частини Червоної Армії намагалися оточити і знищити загони Н.Махна (осінь 1920 р.)
- Райони дій загонів Н.Махна (жовтень 1920 – серпень 1921 рр.)
- Перехід залишків махновських загонів на територію Румунії 26 серпня 1921 р.
- Кордони Української Народної Республіки у 1918 р.
- Територія Української Соціалістичної Радянської Республіки у 1921 р.



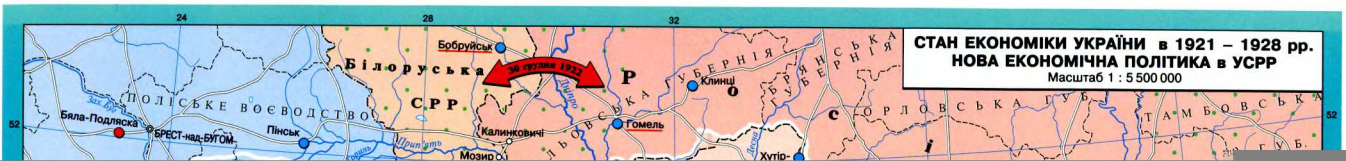
КУЛЬТУРА І ДУХОВНЕ ЖИТТЯ в УКРАЇНІ 1917 – 1920 рр.
 Масштаб 1 : 5 500 000

- КОРДОНИ УКРАЇНСЬКОЇ ДЕРЖАВИ**
 у жовтні 1918 р.
- КОРДОНИ ЗУНР**
 у жовтні 1918 р.
- НАУКА ТА ОСВІТА**
 Створення Товариства шкільної освіти, початок розбудови української школи (березень 1917 р.)
 Кількість державних українських гімназій, відкритих до початку нового навчального року в 1917 р. (по губерніях). У Галичині – кількість українських середніх державних шкіл на 1918 р.
- Осередки Всеукраїнської учительської спілки** (від 30 травня 1917 р.)
- Університети**
 засновані до 1917 р.
 засновані у 1917–1920 рр.:
- 1 Український народний університет (1917 р.)
 - 2 Катеринославський (1917 р.)
 - 3 Державний Український університет (1918 р.)
- Університети, у яких було створено кафедри історії та права України, української мови та літератури
- Українська академія наук

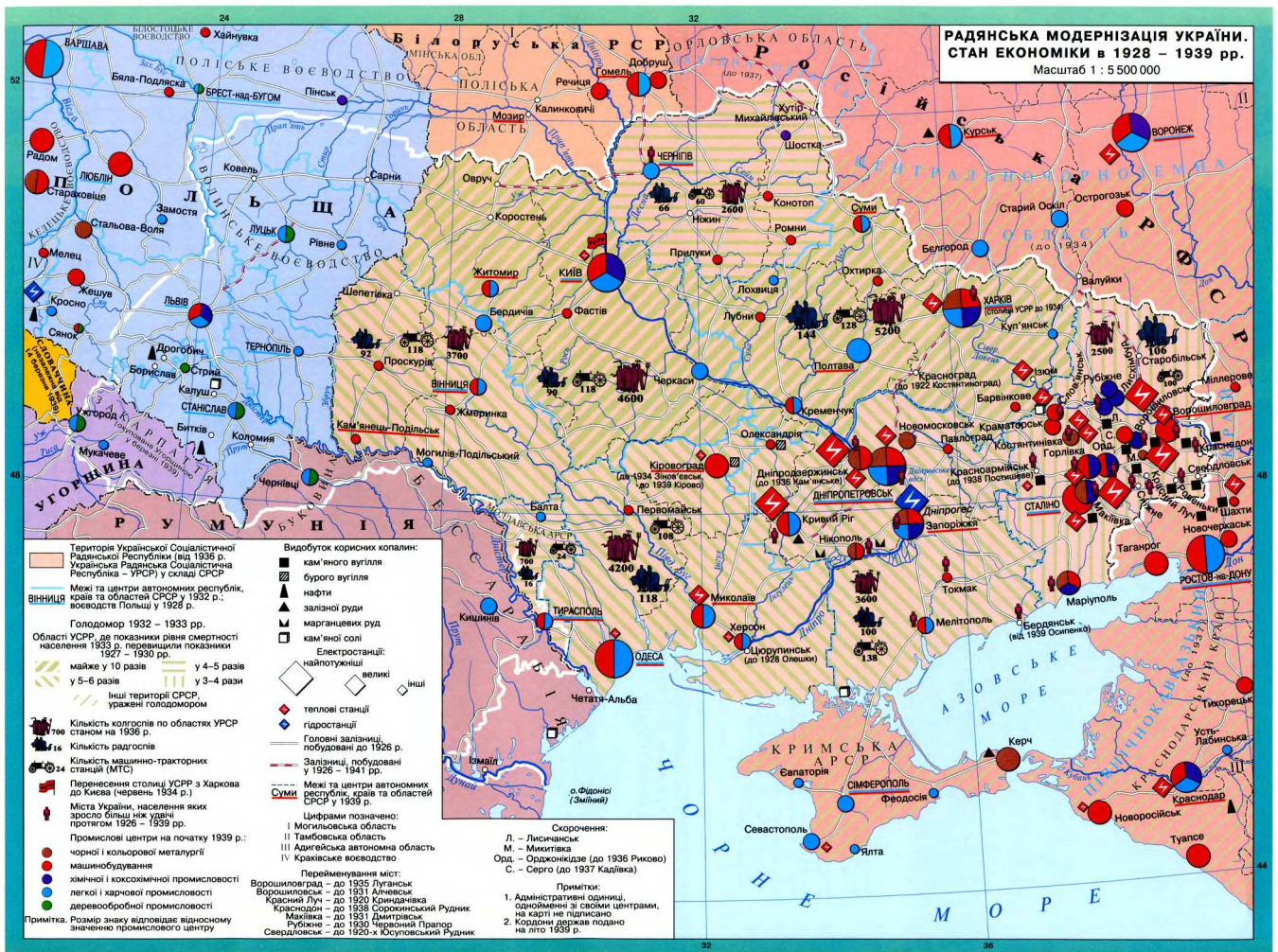
- Вищі навчальні заклади**
 засновані до 1917 р.
 засновані у 1917–1920 рр.:
- 1 Український учительський інститут (1918 р.)
 - 2 Українська науково-педагогічна академія (1917 р.)
 - 3 Українська академія мистецтв (1917 р.)
 - 4 Архитектурний інститут (1918 р.)
 - 5 Клінічний інститут (1918 р.)
 - 6 Музично-драматичний інститут ім. М. Лисенка (1918 р.)
 - 7 Сільськогосподарський інститут (1917 р.)
 - 8 Політехнічний інститут (1918 р.)
 - 9 Вище художнє училище (1918 р.)
 - 10 Український історико-філологічний факультет (1918 р.)
 - 11 Консерваторія
- Культурно-освітні товариства:**
- 1 "Права" (1917 р.)
 - 2 "Рідна Хата" (1918 р.)

- ТЕАТРАЛЬНЕ ТА МУЗИЧНЕ ЖИТТЯ**
- Оперні театри**
- Театри, створені у 1917–1920 рр.**
- 1 "Новий Львівський театр" (1918 р.)
 - 2 Державний театр ЗУНР (1918 р.)
 - 3 Чернівецький театр (1918 р.)
 - 4 "Молодий театр" Л. Курбаса (1917 р.)
- 5 Державний народний театр (1918 р.)**
6 Державний драматичний театр (1918 р.)
- Найбільші музичні колективи національний хор, Державна капела бануристів Г. Хоткевича і Державний симфонічний оркестр м. М. Лисенка

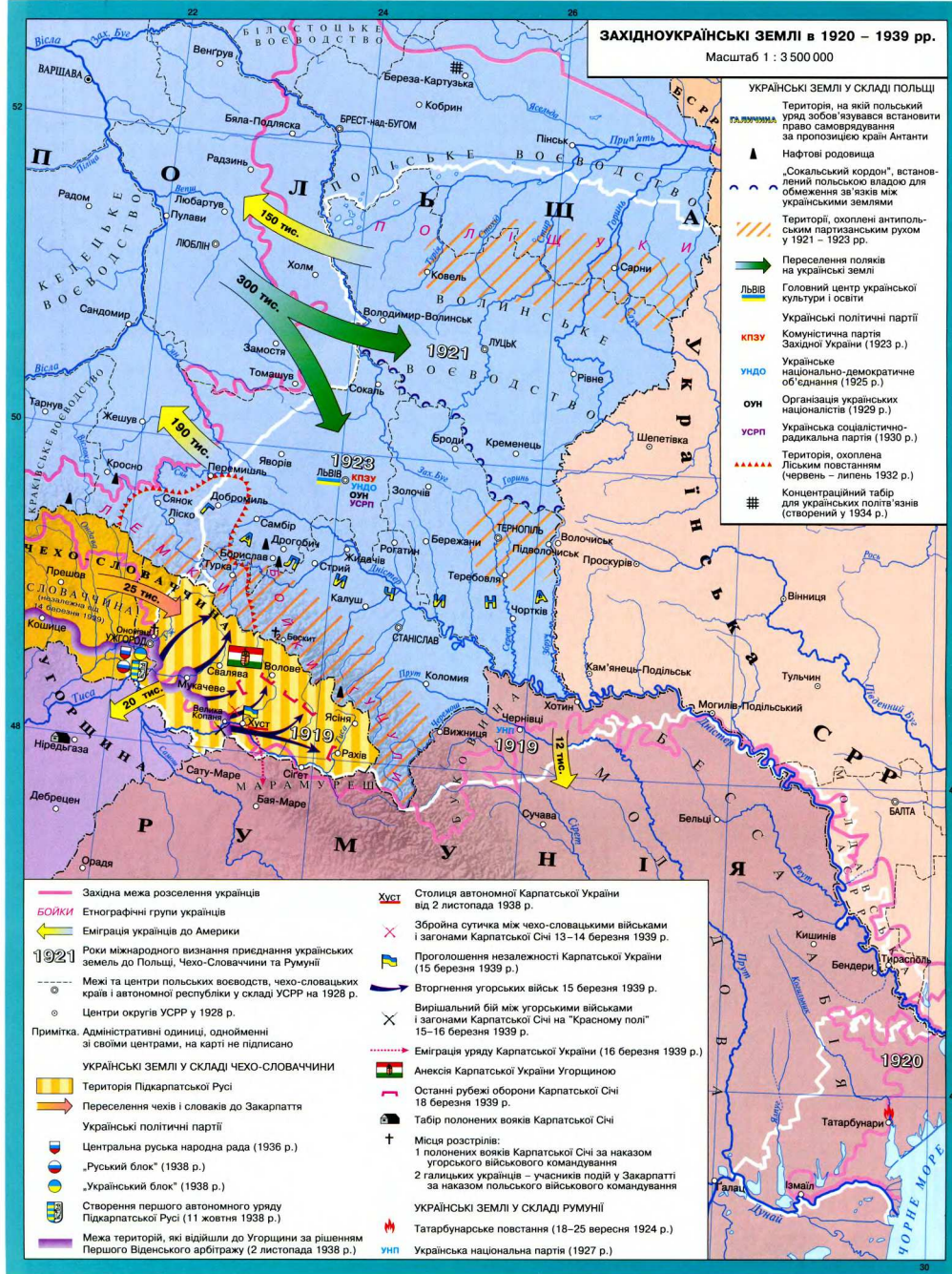
- ВИДАВНИЧА СПРАВА**
 Видавництва, створені у 1917 р. для видання шкільних підручників і дешевих видань для народу українською мовою
- ЦЕРКОВНО-РЕЛІГІЙНЕ ЖИТТЯ**
 Західна межа впливу Російської Православної Церкви у 1917 р.
 Межа впливу Буковинсько-Далматинської православної митрополії (Буковинська православна єпархія)
 Греко-католицької церкви
- Центри православних митрополій і єпископатів
- Центри греко-католицьких єпархій Всеукраїнський Православний Церковний Собор (грудень 1917 – грудень 1918 рр.); Боротьба за автокефалію Української Православної Церкви (УАПЦ)
- Територія УНР, на якій 1 січня 1919 р. було проголошено автокефалію УАПЦ
- Примітка. Території держав і державних утворень подано на жовтень – листопад 1918 р.











З М І С Т

сторінки

масштаб

1	АДМІНІСТРАТИВНО-ТЕРИТОРІАЛЬНИЙ ПОДІЛ УКРАЇНСЬКИХ ЗЕМЕЛЬ НАПЕРЕДОДНІ ПЕРШОЇ СВІТОВОЇ ВІЙНИ	1 : 6 700 000
	ТЕРИТОРІАЛЬНІ ЗАЗІХАННЯ ВОРОГУЮЧИХ СТОРІН НАПЕРЕДОДНІ ВІЙНИ і УКРАЇНА	1 : 20 000 000
2	УКРАЇНСЬКІ ПОЛІТИЧНІ ПАРТІЇ, ГРОМАДСЬКІ ОРГАНІЗАЦІЇ і ЗБРОЙНІ ФОРМУВАННЯ в РОКИ ПЕРШОЇ СВІТОВОЇ ВІЙНИ	1 : 18 000 000
	БОЙОВИЙ ШЛЯХ ЛЕГІОНУ УКРАЇНСЬКИХ СІЧОВИХ СТРІЛЬЦІВ (1914–1917 рр.)	1 : 2 500 000
3	УКРАЇНА в ПЕРШІЙ СВІТОВІЙ ВІЙНІ (1914–1915 рр.)	1 : 7 000 000
	УКРАЇНА в ПЕРШІЙ СВІТОВІЙ ВІЙНІ (1916–1917 рр.)	1 : 7 000 000
	Бій за гору Маківку (28 квітня – 2 травня 1915 р.)	1 : 100 000
4	ПОЧАТОК ВИЗВОЛЬНИХ ЗМАГАНЬ УКРАЇНСЬКОГО НАРОДУ. УТВОРЕННЯ УКРАЇНСЬКОЇ НАРОДНОЇ РЕСПУБЛІКИ (березень 1917 – березень 1918 рр.)	1 : 6 700 000
5	ПЕРША ВІЙНА РАДЯНСЬКОЇ РОСІЇ з УКРАЇНСЬКОЮ НАРОДНОЮ РЕСПУБЛІКОЮ (грудень 1917 – травень 1918 рр.)	1 : 5 500 000
6	УКРАЇНСЬКА ДЕРЖАВА. УТВОРЕННЯ ДИРЕКТОРІЇ та ВІДНОВЛЕННЯ УНР (травень – листопад 1918 р.)	1 : 6 700 000
7	ЗАХІДНОУКРАЇНСЬКІ ЗЕМЛІ у жовтні 1918 – серпні 1919 рр.	1 : 3 000 000
	ЧОРТКІВСЬКА НАСТУПАЛЬНА ОПЕРАЦІЯ (ОФЕНЗИВА) УКРАЇНСЬКОЇ ГАЛИЦЬКОЇ АРМІЇ. ЗАВЕРШЕННЯ ОКУПАЦІЇ ГАЛИЧИНИ ПОЛЬЩЕЮ (червень – липень 1919 р.)	1 : 2 500 000
8	ДРУГА ВІЙНА РАДЯНСЬКОЇ РОСІЇ ПРОТИ УНР. ВСТАНОВЛЕННЯ в УКРАЇНІ БІЛЬШОВИЦЬКОГО РЕЖИМУ (грудень 1918 – червень 1919 рр.)	1 : 6 700 000
9	НАСТУП БІЛОГВАРДІЙЦІВ в УКРАЇНІ. КОНТРНАСТУП ОБ'ЄДНАНИХ УКРАЇНСЬКИХ АРМІЙ та ЇХНЯ ПОРАЗКА (липень – жовтень 1919 р.)	1 : 8 000 000
	РОЗГРОМ АРМІЇ ДЕНКІНА. ВІДНОВЛЕННЯ БІЛЬШОВИЦЬКОГО РЕЖИМУ в УКРАЇНІ (жовтень 1919 – квітень 1920 рр.)	1 : 8 000 000
10	РАДЯНСЬКО-ПОЛЬСЬКА ВІЙНА і УКРАЇНА. РОЗГРОМ ВІЙСЬК ВРАНГЕЛЯ і ЗАГОНІВ МАХНА (квітень 1920 – листопад 1921 рр.)	1 : 6 000 000
11	КУЛЬТУРА і ДУХОВНЕ ЖИТТЯ в УКРАЇНІ 1917 – 1920 рр.	1 : 5 500 000
12	СТАН ЕКОНОМІКИ УКРАЇНИ в 1921–1928 рр. НОВА ЕКОНОМІЧНА ПОЛІТИКА в УСРР	1 : 5 500 000
13	ЦЕРКОВНО-РЕЛІГІЙНЕ ЖИТТЯ в УКРАЇНІ в 1921–1930 рр.	1 : 8 000 000
	УКРАЇНСЬКА ПОЛІТИЧНА ЕМІГРАЦІЯ в МІЖВОЄННИЙ ПЕРІОД	1 : 18 000 000
14	РАДЯНСЬКА МОДЕРНІЗАЦІЯ УКРАЇНИ. СТАН ЕКОНОМІКИ в 1928–1939 рр.	1 : 5 500 000
15	КУЛЬТУРНЕ ЖИТТЯ УКРАЇНИ в 1921–1939 рр.	1 : 5 500 000
16	ЗАХІДНОУКРАЇНСЬКІ ЗЕМЛІ в 1920–1939 рр.	1 : 3 500 000

ВІСТНИК Української Народної Республіки


АКЦІЯ !!!

"SMS-ГРА – ПОДАРУНКІВ ГОРА !!!"

1. Купуй будь-який навчальний атлас "ІПТ"



2. Знайди в атласі купон із кодом розіграшу



3. Відправ цифри коду розіграшу на номер 7111



Для абонентів:
UMC, SIM-SIM, JEANS, КИЇВСТАР, ACE&BASE, DJUICE, BeelineTM

4. ВИГРАВАЙ !!!
гарантовано першим 300 учасникам шнурок для телефону



* Детальні умови акції дивись на купоні
* Служба інформаційної підтримки: (044) 296-71-71, Пн-Пт з 10⁰⁰ до 17⁰⁰
* Вартість одного SMS стандартна
* Для абонентів: UMC, SIM-SIM, JEANS, КИЇВСТАР, ACE&BASE, DJUICE, BeelineTM
* Провайдер: ТОВ "Містер-Мобайл"

РЕКОМЕНДОВАНО МІНІСТЕРСТВОМ ОСВІТИ І НАУКИ УКРАЇНИ
(лист №1/11-1212 від 24.03.2005 р.)

Атлас укладено та підготовлено до друку ЗАТ "Інститут передових технологій" 2000 р.
за сприяння Департаменту геодезії, картографії та кадастру
Перевидано 2006 р.

Свідцтво про внесення до Державного реєстру суб'єкта видавничої справи
ДК №2017 від 23.11.2004 р.

вул. Попудренка, 54, Київ-94, МСП-660; 02660
тел. (044) 296 7171, 568 5332
E-mail: iat@antex.kiev.ua http:// www.iat.kiev.ua

Упорядники: О.В. Гісем, Д.В. Ісаєв, О.О. Мартинюк
Редактор Д.В. Ісаєв
Рецензенти: доктор історичних наук, професор
В.М. Даниленко, О.О. Горовська, Ю.С. Комаров
Формат паперу 62x88
Ум. друк. арк. 1,01 + обкладинка

Підписано до друку 18.07.2006 р.
Папір крейдяний 90 г/м²
© ЗАТ "Інститут передових технологій", 2000, 2005, 2006 рр.
© ТОВ "Антекс-К", 2000, 2005, 2006 рр.
© Барладін О.В., 2000, 2005, 2006 рр.

ISBN 966-95381-9-X



9 789669 538192