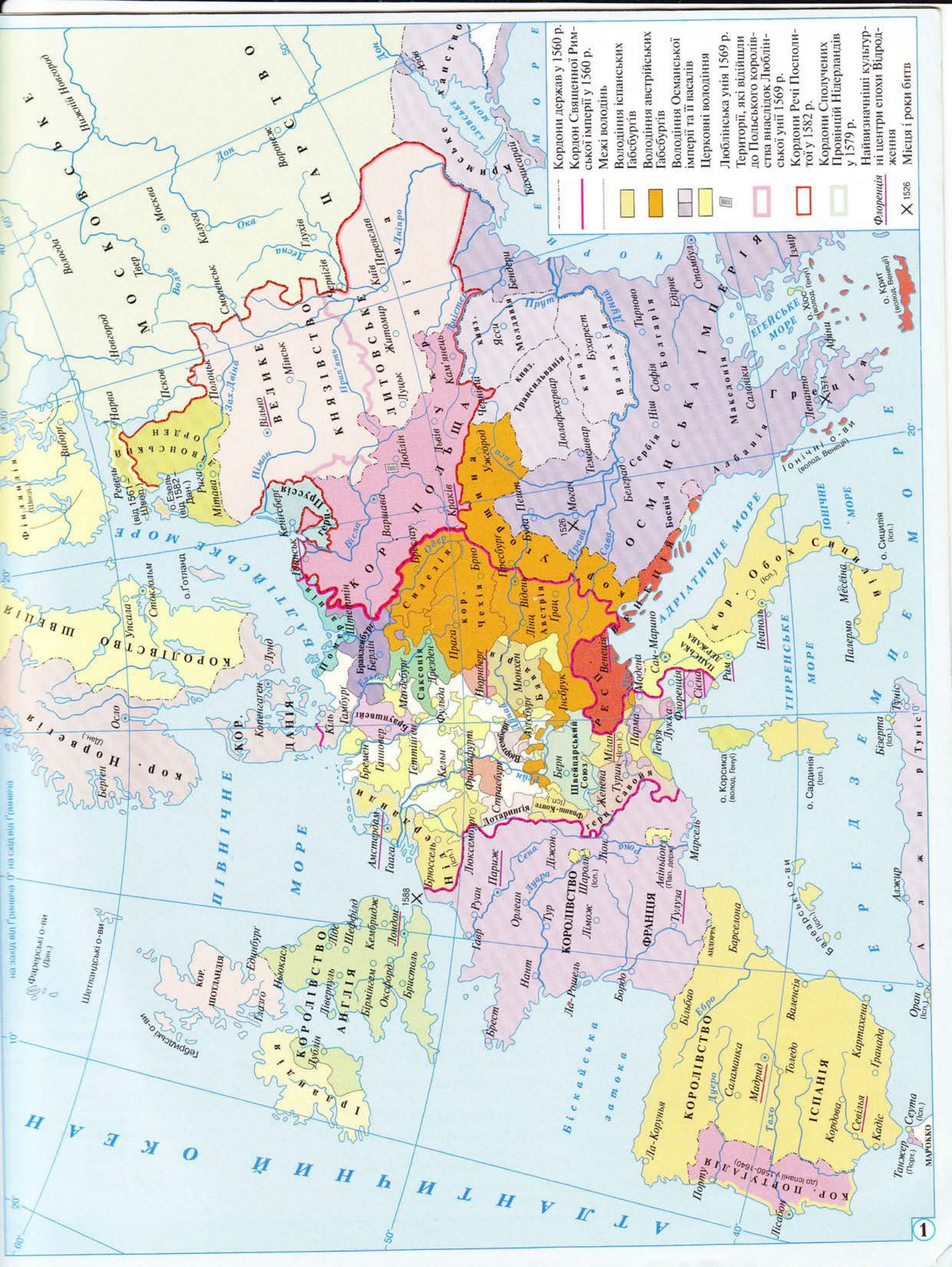


12-річна школа

АТЛАС

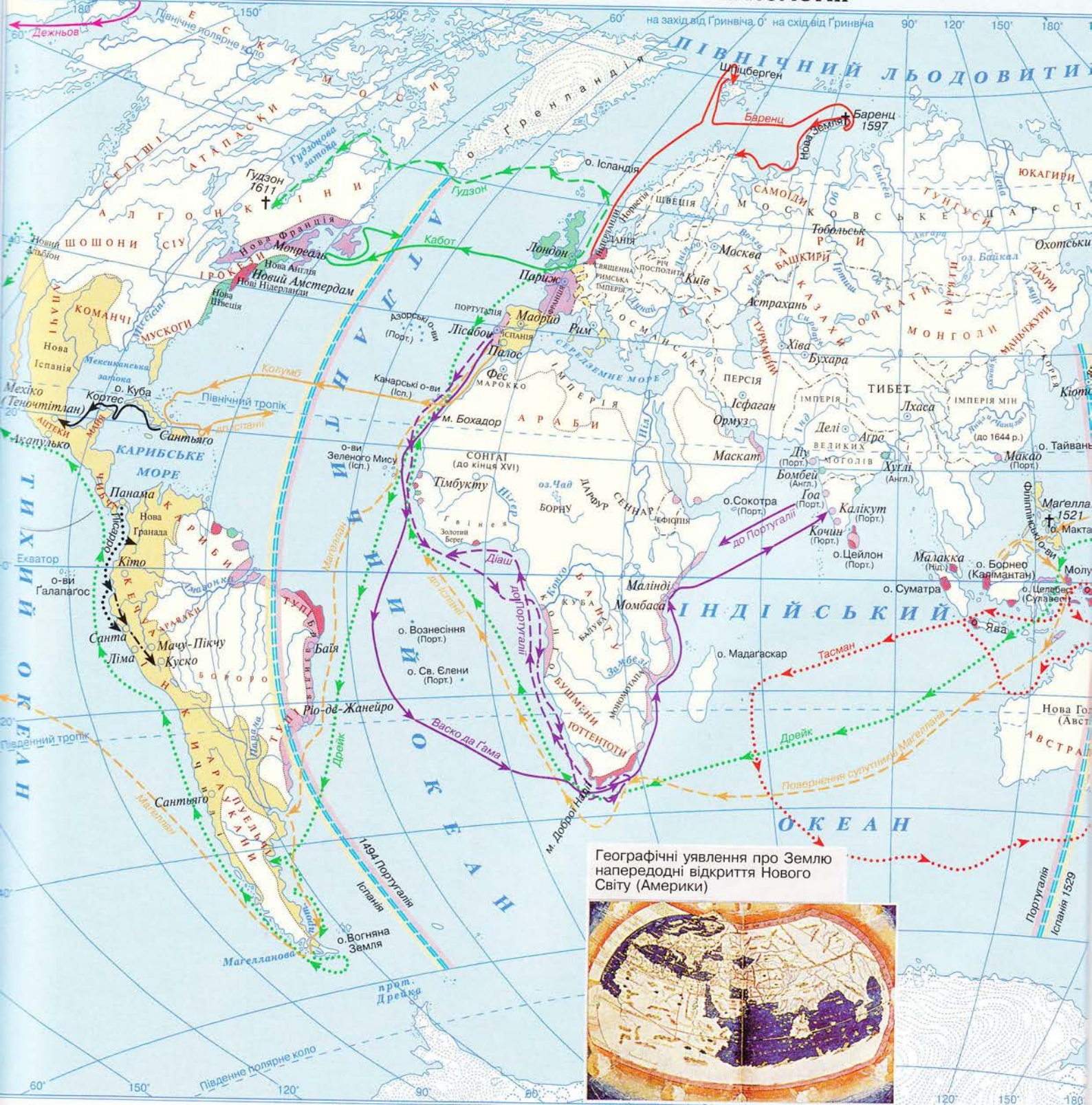
Всесвітня історія. Новий час
(XV – XVIII ст.)





- Кордони держав у 1560 р.
- Кордон Священної Римської імперії у 1560 р.
- Межі володінь
- Володіння іспанських Габсбургів
- Володіння австрійських Габсбургів
- Володіння Османської імперії та її васалів
- Церковні володіння
- Люблінська унія 1569 р.
- Території, які відійшли до Польського королівства внаслідок Люблінської унії 1569 р.
- Кордони Речі Посполитої у 1582 р.
- Кордони Сполучених Провінцій Нідерландів у 1579 р.
- Найважливіші культурні центри епохи Відродження
- Місяця і роки битв

ВЕЛИКІ ГЕОГРАФІЧНІ ВІДКРИТТЯ у XV – середині XVII ст. ПЕРШІ КОЛОНІЇ



Географічні уявлення про Землю напередодні відкриття Нового Світу (Америку)



Маршрути найважливіших подорожей у XV – середині XVII ст.

- Бартоломеу Діаша 1487 – 1488 рр. Відкриття південного шляху в Індійський океан
- Христофора Колумба 1492 – 1493 рр. Відкриття Америки 12 жовтня 1492 р.
- Джона Кабота 1497 р. Початок пошуку північного шляху до Індії
- Васко да Гама 1497 – 1499 рр. Відкриття морського шляху до Індії

- Фернана Магеллана 1519 – 1521 рр. Перша навколосвітня подорож
- Френсіса Дрейка 1577 – 1580 рр. Друга навколосвітня подорож
- Віллема Баренца 1596 – 1597 рр.
- Генрі Гудзона 1610 – 1611 рр.
- Абель Тасмана 1642 – 1643 рр. та 1644 р. Відкриття Тасманії та Нової Зеландії
- Семена Дежньова 1648 р. Відкриття протоки між Азією та Америкою

Завойовницькі експедиції

- Ернандо Кортеса 1519 – 1521 рр. Завоювання імперії атеків
- Франциско Пісарро 1530 – 1532 рр. та 1533 р. Завоювання імперії інків
- † Місця загибелі мандрівників



Карта світу, укладена після відкриття Америки

Держави та їхні володіння на середину XVII ст.

- Іспанія
- Португалія
- Англія
- Франція
- Нідерланди

- Іспанія
- Португалія
- Англія
- Франція
- Нідерланди
- Розселення народів та племен у XVII ст.
- Межі володінь
- Кордони держав на 1648 р.

1492 р. – Перше плавання Христофора Колумба. Відкриття Америки.
1498 р. – Васко да Гама перетнув Індійський океан. Відкриття морського шляху з Європи до Індії.
1494 р. – Укладено договір між Іспанією та Португалією у Тордесіляс про поділ сфери колоніальних загарбань.
1519 – 1521 рр. – Експедиція Кортеса. Завоювання Мексики іспанцями. Знищення держави ацтеків.
1532 р. – Експедиція Пісарро. Завоювання Перу іспанцями. Знищення держави інків.

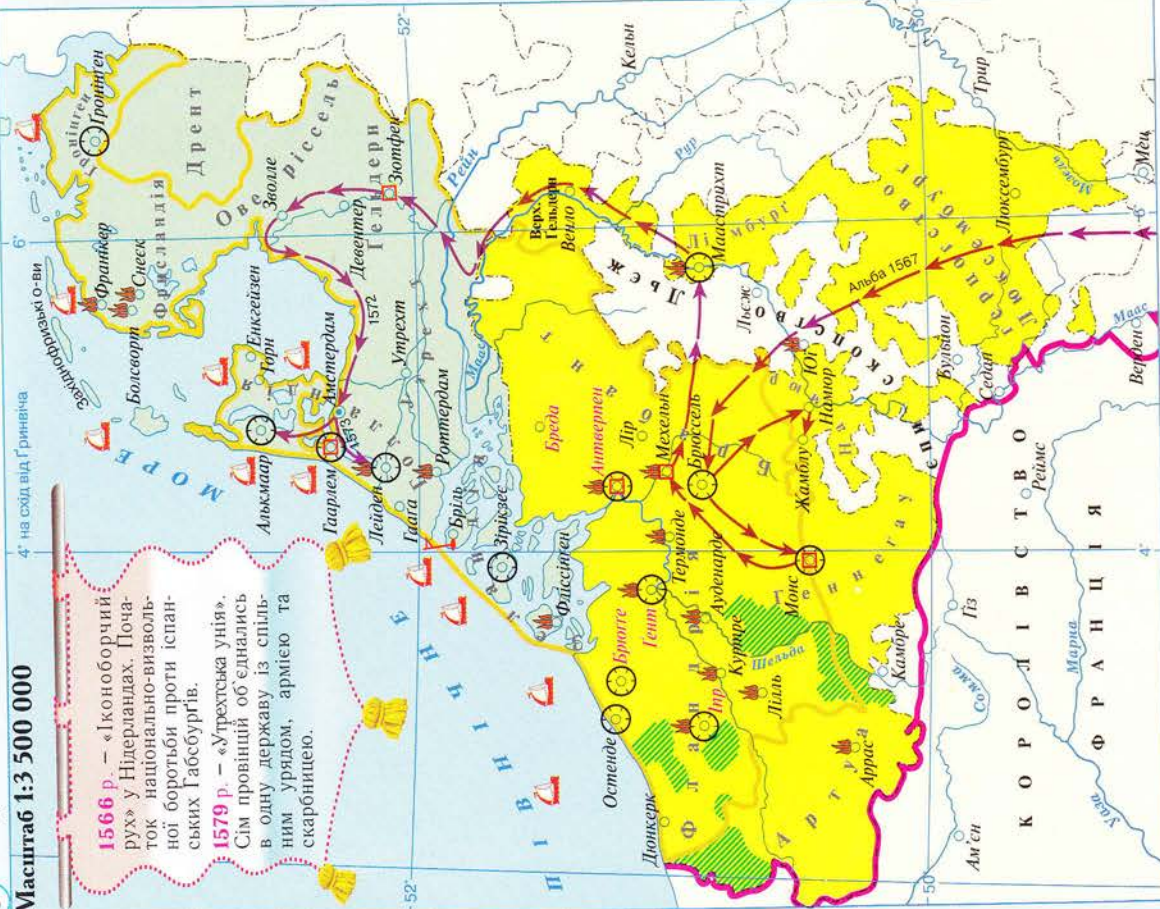


Христофор Колумб



Фернан Магеллан

6 НІДЕРЛАНДИ В XVI – на початку XVII ст.



1566 р. – «Іконоборчий рух» у Нідерландах. Початок національно-визвольної боротьби проти іспанських Габсбургів.

1579 р. – «Утрехтська унія». Сім провінцій об'єдналися в одну державу із спільним урядом, армією та скарбницею.

- Іспанські Нідерланди на 1566 р.
- Національно-визвольний рух проти іспанського панування
- Території, охоплені іконоборчим рухом проти панування Іспанії та католицької церкви в 1566 р.
- Райони дії лісових гезів у 1567 – 1572 рр.
- Райони дії морських гезів
- Повстання в містах
- Захоплення морськими гезами міста Бріль (1 квітня 1572 р.)
- сигнал до повстання на півночі імперії
- Походи іспанських військ під командуванням герцога Альби 1567 – 1573 рр.
- Облога міст іспанцями
- Міста, спустошені іспанськими військами
- Північні провінції, об'єднані Утрехтською унією (23 січня 1579 р.). Утворення держави Сполучені Провінції Нідерландів (Голландія)
- Міста, південних провінцій, які приєдналися до Утрехтської унії
- Провінції, які залишилися під владою Іспанії після 1609 р.
- Західний кордон Священної Римської імперії

АНГЛІЯ В XVI – першій половині XVII ст.

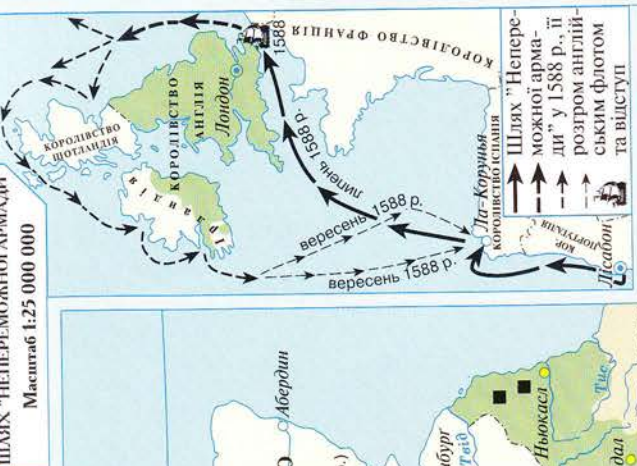


1558 – 1603 рр. – Правління Єлизавети I Тюдор. Англія залишається протестантською і стає провідною державою в Європі.

1601 р. – Перша висаду «Гамлет» Вільяма Шекспіра.

- Мануфактурні центри
- Виробництво сукна
- Центри металургії
- Торгові порти
- Видобуток вугілля
- Видобуток заліза
- Райони масових об'єднань у XVI ст.
- Район повстання під проводом Роберта Кета 1549 р.
- Англійські володіння в Ірландії
- наприкінці XV ст.
- території приєднані до 1558 р.
- території приєднані за правління Єлизавети I (1558 – 1603 рр.)
- і Якова I (1603 – 1625 рр.)

ШЛЯХ "НЕПЕРЕМОЖНОЇ АРМАДИ"



ШЛЯХ "НЕПЕРЕМОЖНОЇ АРМАДИ"
Масштаб 1:25 000 000

на захід від Гринвіча 4°

на схід від Гринвіча 4°

вересень 1588 р.
вересень 1588 р.

Лісабон

Дат-Корунья

КОРОЛІВСТВО ІСПАНІЯ

КОРОЛІВСТВО АНГЛІЯ

Лондон

1588 р.

Шлях "Непереможної армії" у 1588 р., її розгром англійським флотом та відступ




- Володіння іспанських Габсбургів у 1618 р.
- Володіння австрійських Габсбургів у 1618 р.
- Кордон Священної Римської імперії у 1618 р.
- Імперські міста із залежними територіями
- Антигабсбурзьке повстання у Празі 23 травня 1618 р. Початок Тридцятилітньої війни
- Дії сторін
- Габсбурзька коаліція
- Антигабсбурзька коаліція
- 1634
- 1622
- Спустошені та пограбовані міста
- Мюнстер

Територіальні зміни за Вестфальським миром

ШВЕЙЦАРСЬКИЙ СОЮЗ Держави, що отримали визнання своєї незалежності

Території, які відійшли:

- до Швеції
- до Франції
- до Сполучених Провінцій Нідерландів
- до Бранденбургу
- до Баварії
- до Саксонії



Зброя часів Тридцятилітньої війни

ДЕРЖАВИ ЄВРОПИ в середині XVII ст.



1618 – 1648 рр. – Тридцятилітня війна. Посилення релігійних та політичних конфліктів у Європі, які почалися з часів Реформації і призвели до загальноєвропейської війни.

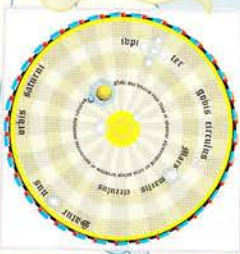
1648 р., 24 жовтня – Вестфальський мир. Дві мирні угоди, які були укладені у містах Вестфалії – Оснабрюці і Мюнстері – поклали край Тридцятилітній війні.

- Кордони Священної Римської імперії у 1648 р.
- Кордони держав у 1648 р.
- Володіння іспанських Габсбургів
- Володіння австрійських Габсбургів
- Дрібні держави Німеччини
- Дрібні держави Італії
- Османська імперія та її васали
- Повстання, громадянські війни
- Територія Української козацької держави у 1649 р.

ПОЛЬСЬКА ДЕРЖАВА в XVI – першій половині XVII ст.

Масштаб 1:8 000 000

- Польське королівство на початку XVI ст.
- Велике князівство Литовське на початку XVI ст.
- Люблінська унія 1569 р., яка об'єднала Польщу і Литву в одну державу – Річ Посполиту
- Землі Великого князівства Литовського, які увійшли до Польського королівства за Люблінського унією
- Кордони Речі Посполитої у 1569 р.
- Території васалів Польщі (Пруссія і Курляндія)
- Лівонська війна 1558 – 1583 рр.
- Володіння Лівонського ордену в 1558 р.
- Походи короля Стефана Баторія у 1579 – 1581 рр.
- Території, які відійшли до Речі Посполитої внаслідок поділу Лівонського ордену
- Території Московської держави, які відійшли до Речі Посполитої у 1582 р.
- Польсько-московська війна 1609 – 1618 рр.
- Походи на Москву Сигізмунда III і королеви Владислава
- Похід на Москву українських козаків на чолі з гетьманом П. Сагайдачним
- Території, які відійшли до Речі Посполитої за Деулінським перемир'ям 1618 р.
- Зміни кордону Речі Посполитої за Мігавським миром (1622 р.) і Поляновським миром (1634 р.)
- Національно-визвольна війна українського народу під проводом Богдана Хмельницького
- Початок Національно-визвольної війни
- Кордони Української козацької держави за Зборівським договором 1649 р.
- Століня Української козацької держави
- Східний кордон Речі Посполитої за Андрусівським перемир'ям 1667 р. і "Вічним миром" 1686 р.
- Межі території, яку у 1672 – 1699 рр. були окуповані Османським імперією



1543 р.
М. Коперник. Геліоцентрична система світу. Сонце — центр світу, планети обертаються навколо нього по орбітах.

1596 р. – Берестейська унія – утворення уніатської (греко-католицької) церкви.

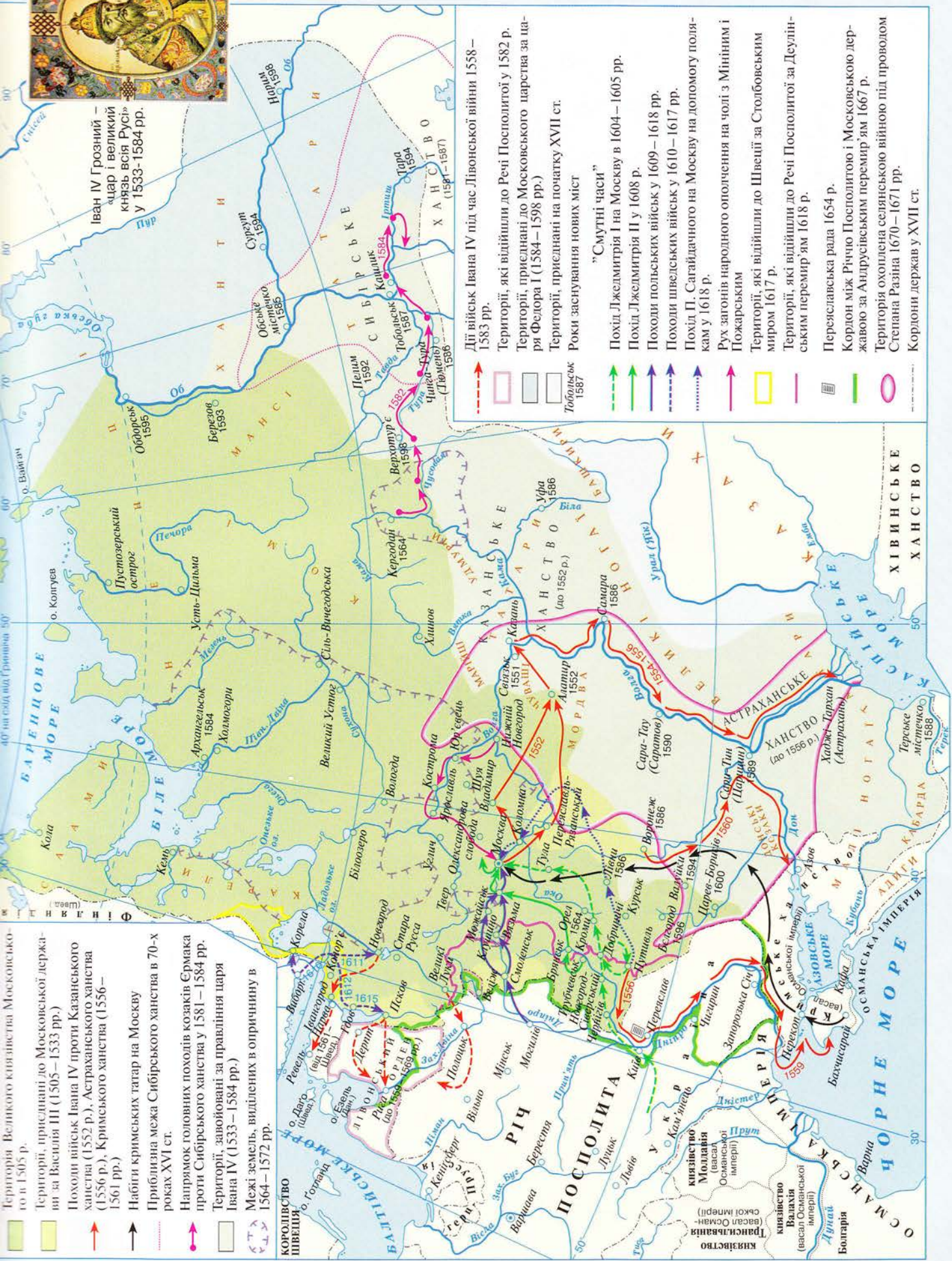
Чисирин держава

Східний кордон Речі Посполитої за Андрусівським перемир'ям 1667 р. і "Вічним миром" 1686 р.

Межі території, яку у 1672 – 1699 рр. були окуповані Османським імперією



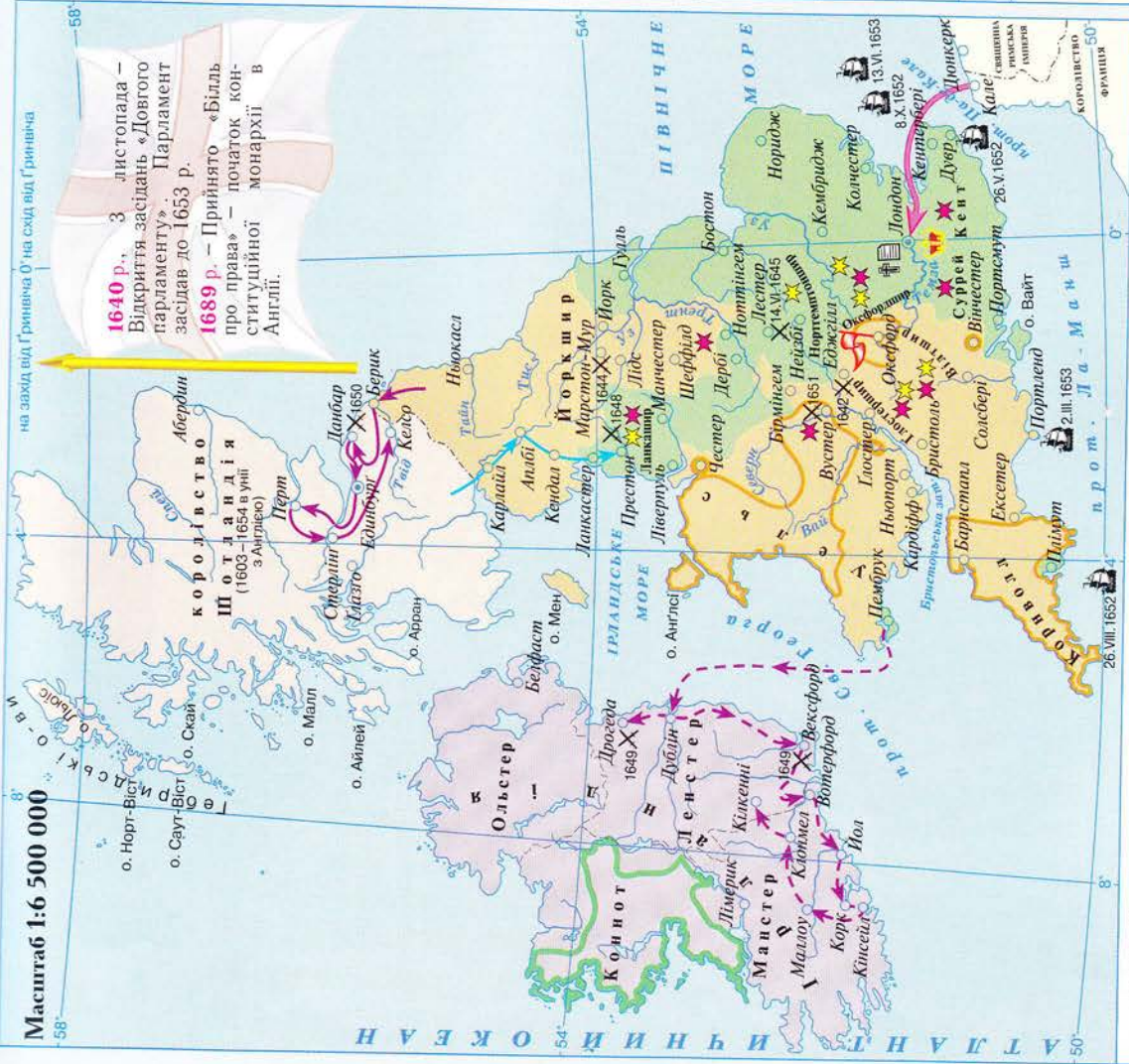
Іван IV Грозний — цар і великий князь всієї Русі у 1533–1584 рр.



- Територія Великого князівства Московського у 1505 р.
- Території, приєднані до Московської держави за Василя III (1505–1533 рр.)
- Походи військ Івана IV проти Казанського ханства (1552 р.), Астраханського ханства (1556 р.), Кримського ханства (1556–1561 рр.)
- Набли кримських татар на Москву
- Приблизна межа Сибірського ханства в 70-х роках XVI ст.
- Напрямки головних походів козаків Єрмака проти Сибірського ханства у 1581–1584 рр.
- Території, завоювані за правління царя Івана IV (1533–1584 рр.)
- Межі земель, виділених в опричнину в 1564–1572 рр.

- Дії військ Івана IV під час Лівонської війни 1558–1583 рр.
- Території, які відійшли до Речі Посполитої у 1582 р.
- Територія, приєднана до Московського царства за царя Федора I (1584–1598 рр.)
- Території, приєднані на початку XVII ст.
- Роки заснування нових міст
- "Смутні часи"
- Похід Лжедмитрія I на Москву в 1604–1605 рр.
- Похід Лжедмитрія II у 1608 р.
- Походи польських військ у 1609–1618 рр.
- Походи шведських військ у 1610–1617 рр.
- Похід П. Сагайдачного на Москву на допомогу полякам у 1618 р.
- Рух загонів народного ополчення на чолі з Мініним і Пожарським
- Території, які відійшли до Швеції за Столбовським миром 1617 р.
- Території, які відійшли до Речі Посполитої за Деулінським перемир'ям 1618 р.
- Переяславська рада 1654 р.
- Кордон між Річчю Посполитою і Московською державою за Андрусівським перемир'ям 1667 р.
- Територія охоплена селянською війною під проводом Степана Разіна 1670–1671 рр.
- Кордони держав у XVII ст.

Масштаб 1:6 500 000

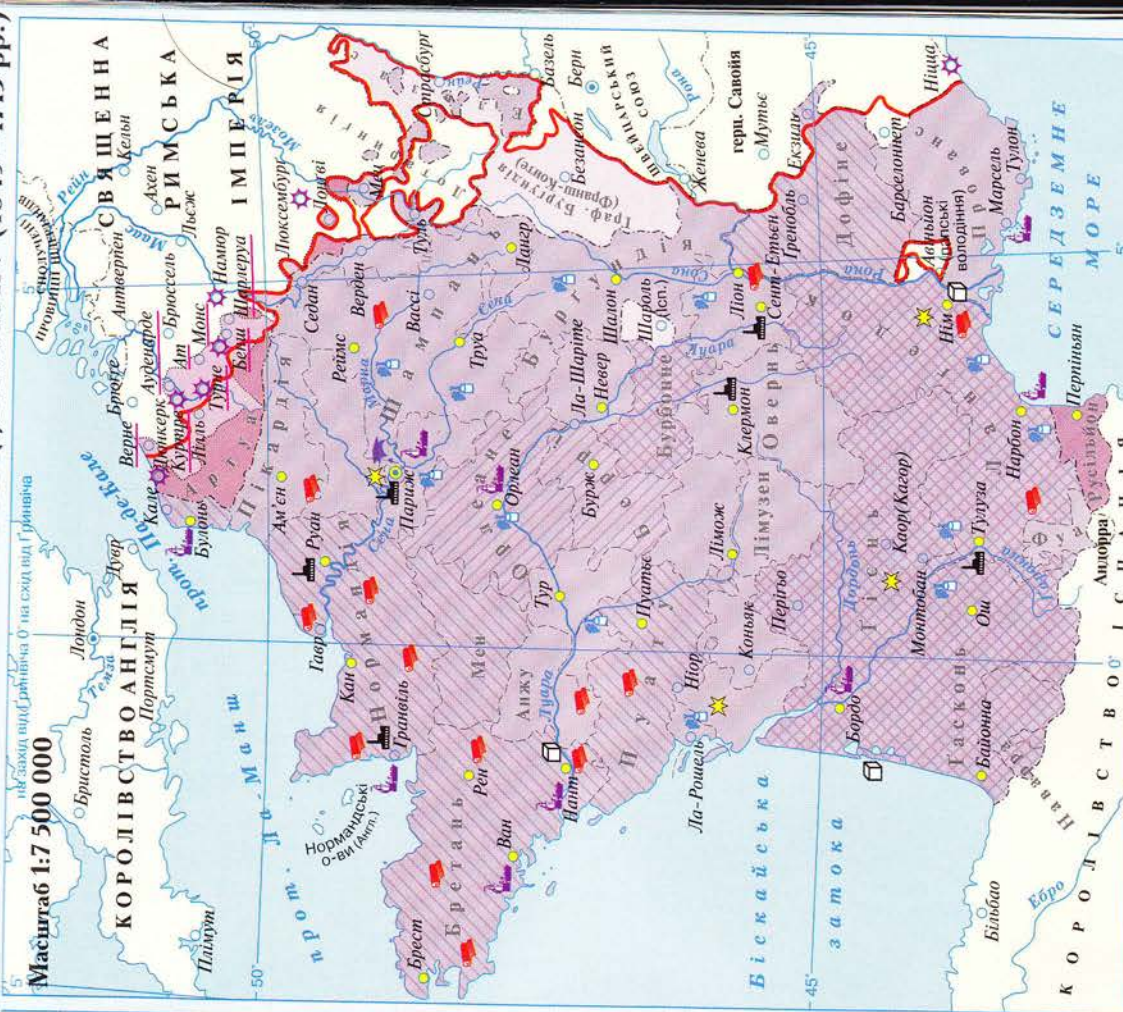


на захід від Гринвіча 0 на схід від Гринвіча

1640 р., 3 листопада – Відкриття засідань «Довгого парламенту». Парламент засідав до 1653 р.
1689 р. – Прийнято «Біль про права» – початок конституційної монархії в Англії.

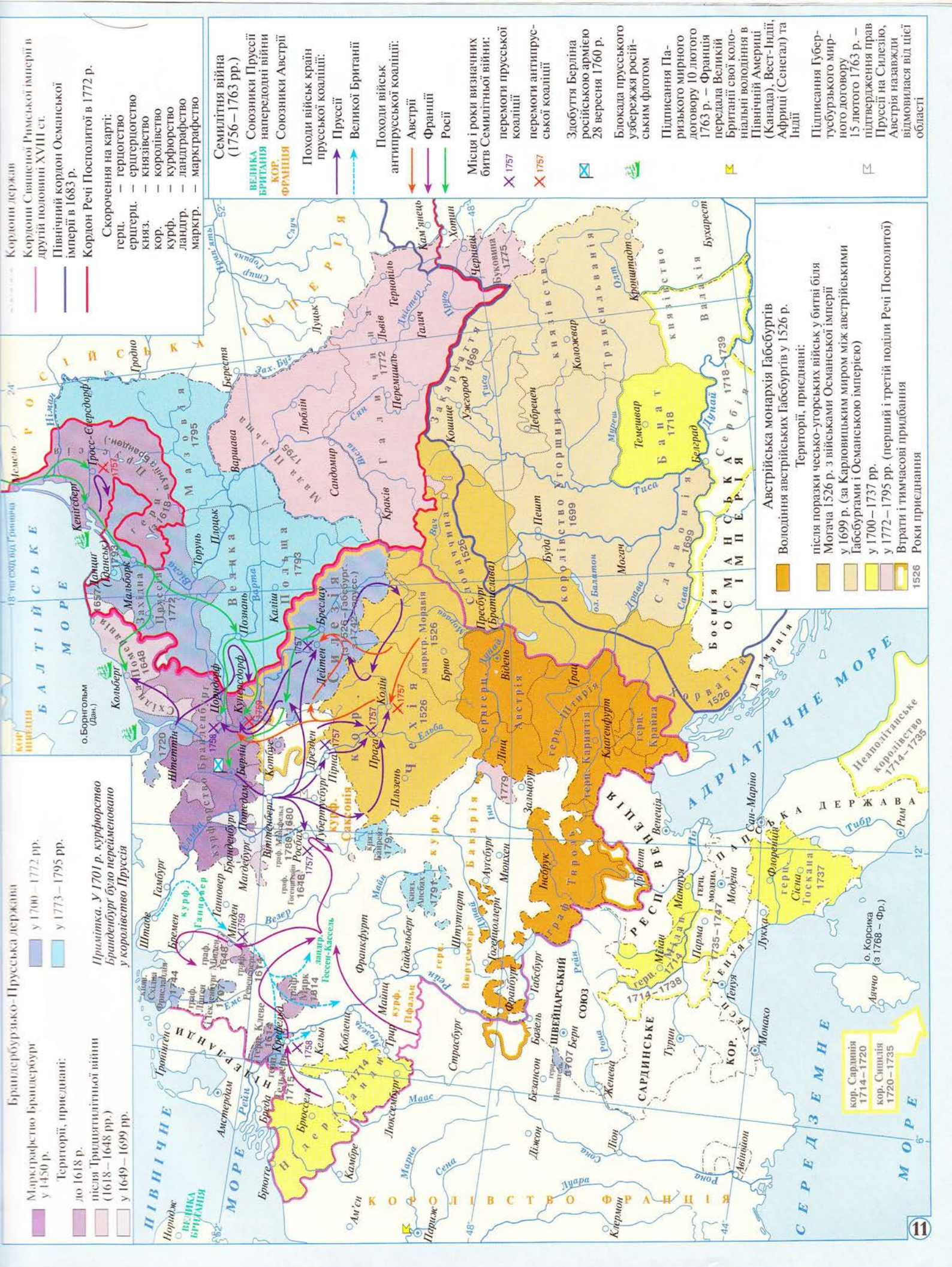
- Території, які перебували під контролем парламенту на кінець 1643 р.
- Території, які перебували під владою короля та його прихильників (роялістів) на кінець 1643 р.
- Території, які залишались під владою роялістів на кінець 1643 р.
- Резиденція Карла I в Оксфорді у 1642 – 1643 рр.
- Наступ шотландців в Англії влітку 1648 р. Розгром шотландської армії в битві під Престон-ом 17 серпня 1648 р.
- Страта короля Карла I (30 січня 1649 р.)
- Проголошення Англії республікою (19 травня 1649 р.)
- Повстання левеллерів ("урівнювачів") 1649 р.
- Повстання дигерів ("копачів") 1649 – 1651 р.
- Каральна експедиція на чолі з О. Кромвелем проти Ірландії 1649 – 1650 рр.
- Похід англійської армії в Шотландію 1650 – 1651 рр.
- Місця та роки битв
- Землі, залишені ірландським землевласникам після завоювання Ірландії англійцями
- Місця та роки найважливіших битв під час англо-голландської війни 1652 – 1654 рр.
- Повернення Карла II з еміграції і проголошення його королем Англії в лютому 1660 р. Реставрація династії Стюартів

Масштаб 1:7 500 000



на захід від Гринвіча 0 на схід від Гринвіча

- Територія Франції у 1648 р. (за Вестфальським миром)
- Території, прислані до Франції за Піренейським миром 1659 р.
- Території, прислані за Ахенським миром у 1668 р.
- Міста, які Франція втратила у 1669 – 1678 рр.
- Території, прислані до Франції у 1678 – 1681 рр.
- Кордони Франції за Утрехтським миром 1713 р.
- "Фронда" – опозиційний рух у Франції у 1648 – 1653 рр.
- Народні повстання
- 1664 – 1670 рр.
- 1675 – 1682 рр.
- Мануфактурні центри
- Виробництво тканин
- Центри металургії
- Торгові порти
- Книгодрукування
- Виноробство
- Видобуток солі
- Заснування Паризької академії наук (1666 р.)
- Система фортець збудованих Ваном
- Межі провінцій Франції



Короліві держав

Короліві Священної Римської імперії в другій половині XVIII ст.

Північний кордон Османської імперії в 1683 р.

Кордон Речі Посполитої в 1772 р.

Скорочення на карті:

- герц. — герцогство
- ерцгерц. — ерцгерцогство
- княз. — князівство
- курф. — курфюрство
- ландгр. — ландграфство
- маркгр. — маркграфство

Брандербурзько-Пруська держава

- Маркграфство Брандсбург у 1450 р.
- Території, прислані:
 - у 1700–1772 рр.
 - у 1773–1795 рр.

Примітка. У 1701 р. курфюрство Брандсбург було перейменовано у королівство Пруссія

Семілітній війна (1756–1763 рр.)

- Союзники Пруссії
- Союзники Австрії

Походи військ країн прусської коаліції:

- Пруссії
- Великої Британії

Походи військ антипрусської коаліції:

- Австрії
- Франції
- Росії

Місія і роки визначних битв Семілітній війни:

- перемоги прусської коаліції (1757)
- перемоги антипрусської коаліції (1757)

Здобуття Берліна російським армією 28 вересня 1760 р.

Блокада прусського узбережжя російським флотом

Підписання Паризького мирного договору 10 лютого 1763 р. — Франція передала Великій Британії свої колоніальні володіння в Північній Америці (Канада), Вест-Індії, Африці (Сенегал) та Індії

Підписання Губертусбургського мирного договору 15 лютого 1763 р. — підтвердження прав Пруссії на Силезію, Австрія наважилася відмовитися від цієї області

Короліві держав

- кор. Сардинія 1714–1720
- кор. Сицилія 1720–1735

Австрійська монархія Габсбургів

- Території, прислані:
 - після поразки чесько-угорських військ у битві біля Могача 1526 р. з військами Османської імперії
 - у 1699 р. (за Карловимським миром між австрійськими Габсбургами і Османською імперією)
 - у 1700–1737 рр.
 - у 1772–1795 рр. (перший і третій поділи Речі Посполитої)
 - Втрати і тимчасові придбання 1526
 - Роки прислання

Велика Британія

Кор. Австрії

Кор. Франції

Кор. Росії

Володіння австрійських Габсбургів у 1526 р.

Території, прислані:

- після поразки чесько-угорських військ у битві біля Могача 1526 р. з військами Османської імперії
- у 1699 р. (за Карловимським миром між австрійськими Габсбургами і Османською імперією)
- у 1700–1737 рр.
- у 1772–1795 рр. (перший і третій поділи Речі Посполитої)
- Втрати і тимчасові придбання 1526
- Роки прислання

Брандербурзько-Пруська держава

- Маркграфство Брандсбург у 1450 р.
- Території, прислані:
 - у 1700–1772 рр.
 - у 1773–1795 рр.

Примітка. У 1701 р. курфюрство Брандсбург було перейменовано у королівство Пруссія

Семілітній війна (1756–1763 рр.)

- Союзники Пруссії
- Союзники Австрії

Походи військ країн прусської коаліції:

- Пруссії
- Великої Британії

Походи військ антипрусської коаліції:

- Австрії
- Франції
- Росії

Місія і роки визначних битв Семілітній війни:

- перемоги прусської коаліції (1757)
- перемоги антипрусської коаліції (1757)

Здобуття Берліна російським армією 28 вересня 1760 р.

Блокада прусського узбережжя російським флотом

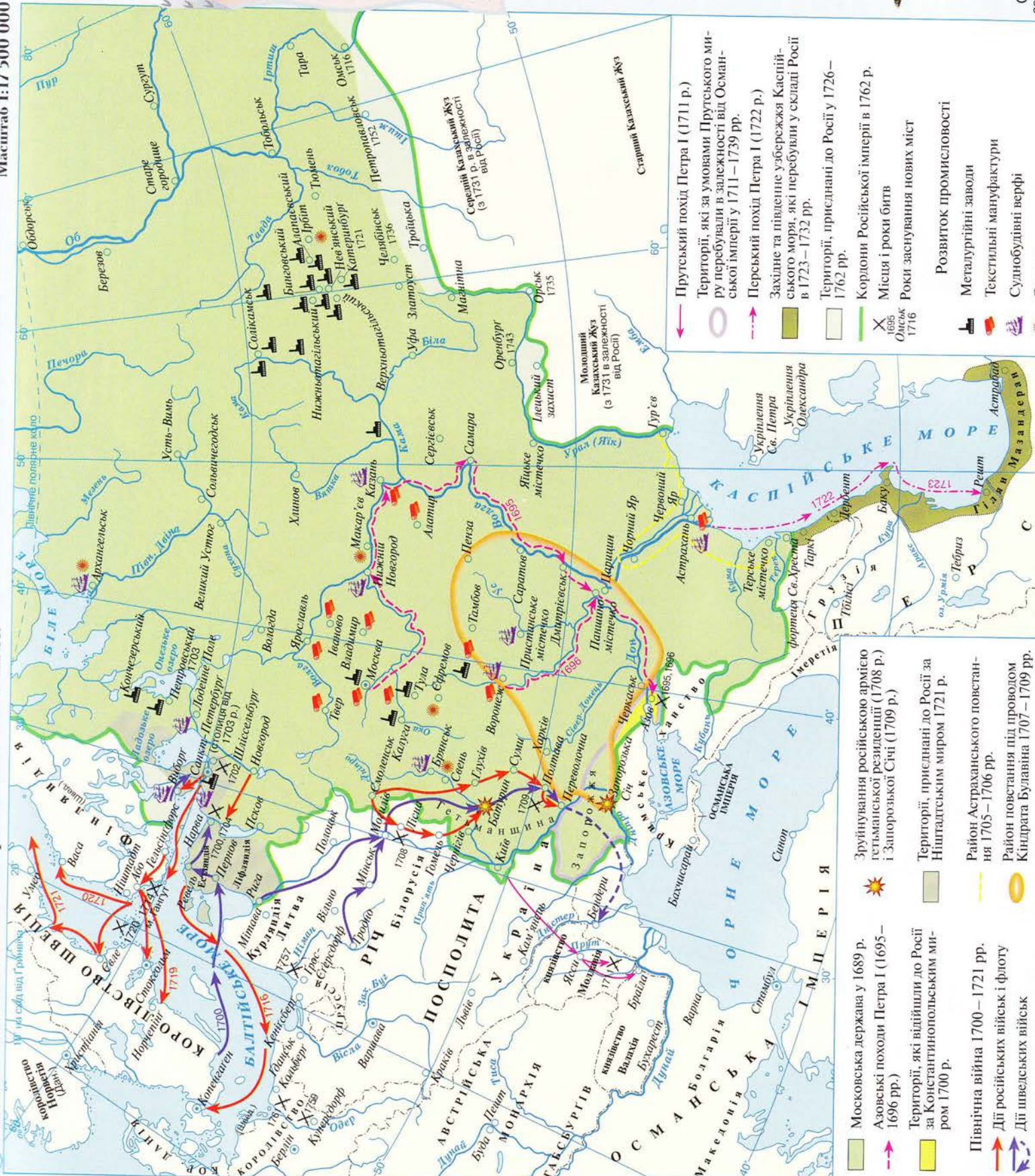
Підписання Паризького мирного договору 10 лютого 1763 р. — Франція передала Великій Британії свої колоніальні володіння в Північній Америці (Канада), Вест-Індії, Африці (Сенегал) та Індії

Підписання Губертусбургського мирного договору 15 лютого 1763 р. — підтвердження прав Пруссії на Силезію, Австрія наважилася відмовитися від цієї області

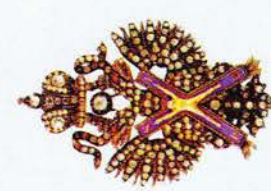
Володіння австрійських Габсбургів у 1526 р.

Території, прислані:

- після поразки чесько-угорських військ у битві біля Могача 1526 р. з військами Османської імперії
- у 1699 р. (за Карловимським миром між австрійськими Габсбургами і Османською імперією)
- у 1700–1737 рр.
- у 1772–1795 рр. (перший і третій поділи Речі Посполитої)
- Втрати і тимчасові придбання 1526
- Роки прислання



1689 – 1725 рр. – Правління Петра I. У 1721 р. прийняв титул імператора Всеросійського. Реформував російську армію, флот, уряд, алфавіт і календар.
1703 р. – Заснування Санкт-Петербурга.
1700 – 1721 рр. – Північна війна зі Швецією за вихід Росії до Балтійського моря.
1709 р., 27 червня – Полтавська битва. Поразка шведської армії та її союзника І.Мазепи. Виступ І.Мазепи на боці Карла XII – це спроба зробити Україну цілком незалежною державою.



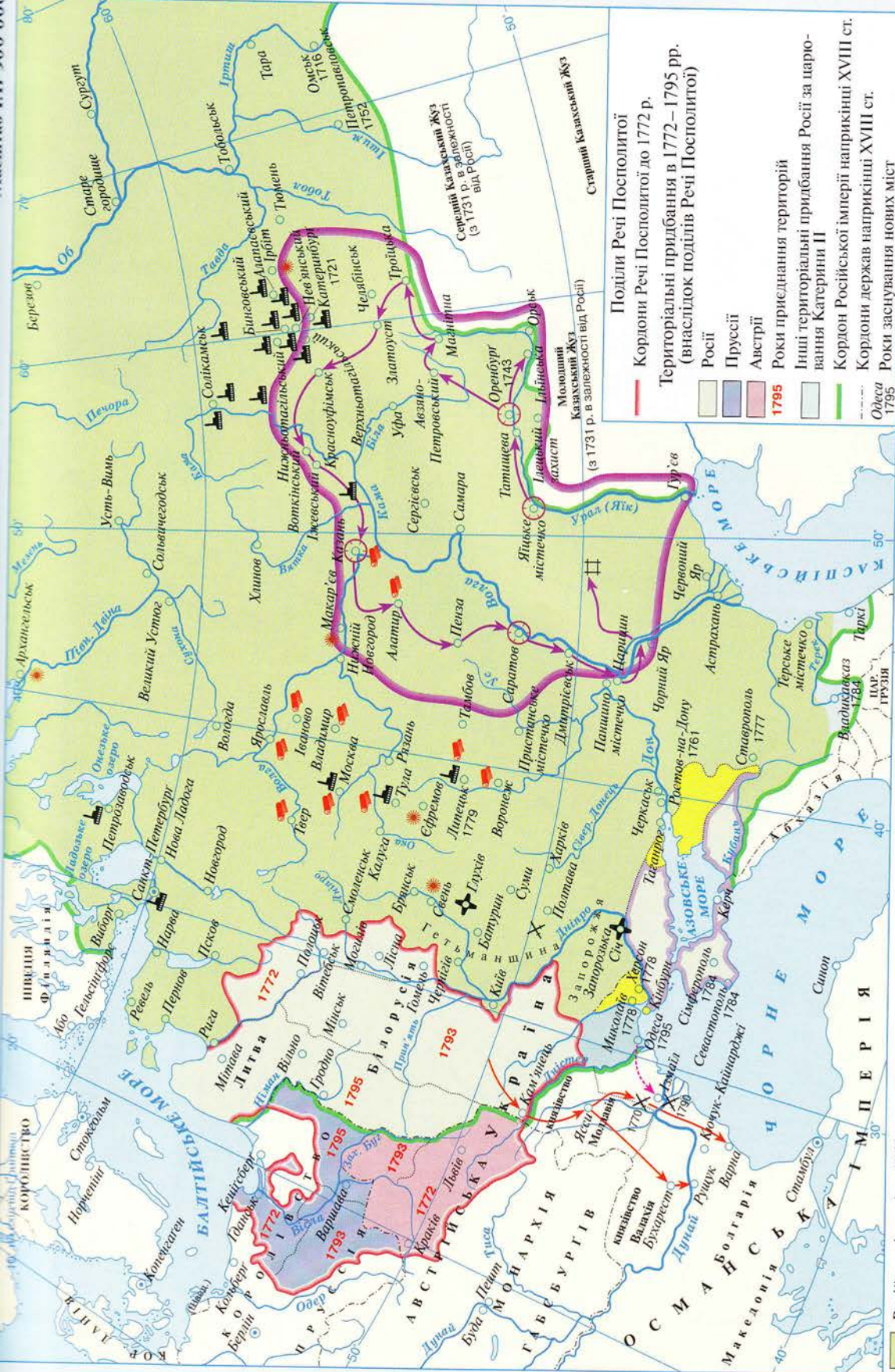
Хрест і зірка ордена Св. Андрія Первозваного, засновані Петром I у 1698 р.

- ➔ Прутський похід Петра I (1711 р.)
- Території, які за умовами Прутського миру перебували в залежності від Османської імперії у 1711 – 1739 рр.
- ➔ Перський похід Петра I (1722 р.)
- Західне та південне узбережжя Каспійського моря, які перебували у складі Росії в 1723 – 1732 рр.
- Території, приєднані до Росії у 1726 – 1762 рр.
- Кордон Російської імперії в 1762 р.
- ✕ Міста і роки битв 1695, 1696, 1716
- ☀ Роки заснування нових міст
- 🏭 Розвиток промисловості
- 🏭 Металургійні заводи
- 🏭 Текстильні мануфактури
- 🏭 Сулобудівні верфи
- 🏭 Ярмарки

- Московська держава у 1689 р.
- ➔ Азовські походи Петра I (1695 – 1696 рр.)
- Території, які відійшли до Росії за Константинопольським миром 1700 р.
- ✕ Північна війна 1700 – 1721 рр.
- ➔ Дії російських військ і флоту
- ➔ Дії шведських військ
- ☀ Зруйнування російської армією гетьманської резиденції (1708 р.) і Запорозької Січі (1709 р.)
- Території, приєднані до Росії за Ніштадтським миром 1721 р.
- Район Астраханського повстання 1705 – 1706 рр.
- Район повстання під проводом Кіндрата Булавина 1707 – 1709 рр.



Катерина II – російська імператриця у 1762–1796 рр.



Селянська війна під проводом Омеляна Пугачова в 1773–1775 рр.

- Територія, охоплена війною
- Похід головних сил повстанців
- Облоги міст повстанцями
- Місце полонення Омеляна Пугачова

Розвиток промисловості в Російській імперії у XVIII ст.

- Металургійні заводи
- Текстильні мануфактури
- Ярмарки

Російська імперія у 1762 р.

- Російсько-турецькі війни
- Дії російських військ у 1768–1774 рр.
- Території, приєднані до Росії за Кючук-Кайнарджійським миром 1774 р.
- Територія Кримського ханства, приєднана до Росії у 1783 р.
- Дії російських військ у 1787–1791 рр.
- Території, приєднані до Росії за Ясським миром 1791 р.
- Місяця і роки битв
- Скасування автономного устрою Гетьманщини (1764 р.) та зруйнування Запорозької Січі (1775 р.)

Російська імперія у 1772 р.

- Дії російських військ у 1772–1775 рр.
- Території, приєднані до Росії за Кючук-Кайнарджійським миром 1774 р.
- Територія Кримського ханства, приєднана до Росії у 1783 р.
- Дії російських військ у 1787–1791 рр.
- Території, приєднані до Росії за Ясським миром 1791 р.
- Місяця і роки битв
- Скасування автономного устрою Гетьманщини (1764 р.) та зруйнування Запорозької Січі (1775 р.)

Російська імперія у 1775 р.

- Дії російських військ у 1775–1778 рр.
- Території, приєднані до Росії за Кючук-Кайнарджійським миром 1774 р.
- Територія Кримського ханства, приєднана до Росії у 1783 р.
- Дії російських військ у 1787–1791 рр.
- Території, приєднані до Росії за Ясським миром 1791 р.
- Місяця і роки битв
- Скасування автономного устрою Гетьманщини (1764 р.) та зруйнування Запорозької Січі (1775 р.)

Російська імперія у 1778 р.

- Дії російських військ у 1778–1781 рр.
- Території, приєднані до Росії за Кючук-Кайнарджійським миром 1774 р.
- Територія Кримського ханства, приєднана до Росії у 1783 р.
- Дії російських військ у 1787–1791 рр.
- Території, приєднані до Росії за Ясським миром 1791 р.
- Місяця і роки битв
- Скасування автономного устрою Гетьманщини (1764 р.) та зруйнування Запорозької Січі (1775 р.)

Російська імперія у 1781 р.

- Дії російських військ у 1781–1784 рр.
- Території, приєднані до Росії за Кючук-Кайнарджійським миром 1774 р.
- Територія Кримського ханства, приєднана до Росії у 1783 р.
- Дії російських військ у 1787–1791 рр.
- Території, приєднані до Росії за Ясським миром 1791 р.
- Місяця і роки битв
- Скасування автономного устрою Гетьманщини (1764 р.) та зруйнування Запорозької Січі (1775 р.)

Російська імперія у 1784 р.

- Дії російських військ у 1784–1787 рр.
- Території, приєднані до Росії за Кючук-Кайнарджійським миром 1774 р.
- Територія Кримського ханства, приєднана до Росії у 1783 р.
- Дії російських військ у 1787–1791 рр.
- Території, приєднані до Росії за Ясським миром 1791 р.
- Місяця і роки битв
- Скасування автономного устрою Гетьманщини (1764 р.) та зруйнування Запорозької Січі (1775 р.)

Російська імперія у 1787 р.


- Дії російських військ у 1787–1791 рр.
- Території, приєднані до Росії за Кючук-Кайнарджійським миром 1774 р.
- Територія Кримського ханства, приєднана до Росії у 1783 р.
- Дії російських військ у 1787–1791 рр.
- Території, приєднані до Росії за Ясським миром 1791 р.
- Місяця і роки битв
- Скасування автономного устрою Гетьманщини (1764 р.) та зруйнування Запорозької Січі (1775 р.)

Російська імперія у 1791 р.

- Дії російських військ у 1791–1795 рр.
- Території, приєднані до Росії за Кючук-Кайнарджійським миром 1774 р.
- Територія Кримського ханства, приєднана до Росії у 1783 р.
- Дії російських військ у 1787–1791 рр.
- Території, приєднані до Росії за Ясським миром 1791 р.
- Місяця і роки битв
- Скасування автономного устрою Гетьманщини (1764 р.) та зруйнування Запорозької Січі (1775 р.)

Російська імперія у 1795 р.

- Дії російських військ у 1795–1799 рр.
- Території, приєднані до Росії за Кючук-Кайнарджійським миром 1774 р.
- Територія Кримського ханства, приєднана до Росії у 1783 р.
- Дії російських військ у 1787–1791 рр.
- Території, приєднані до Росії за Ясським миром 1791 р.
- Місяця і роки битв
- Скасування автономного устрою Гетьманщини (1764 р.) та зруйнування Запорозької Січі (1775 р.)



- Московське князівство 1462 р.
- Землі, приєднані 1462–1533 рр.
- 1533–1598 рр.
- 1598–1619 рр.
- 1619–1689 рр.
- 1689–1795 рр.
- Землі, освоєвані в 1644–1689 рр.
- Роки заснування нових міст 1716
- Кордони Росії в 1795 р.

Політичні події в Росії до 1772 р.

- Кордони Речі Посполитої
- Росії
- Пруссії
- Австрії
- Роки приєднання території 1795
- Інші територіальні придбання Росії за царювання Катерини II
- Кордон Російської імперії наприкінці XVIII ст.
- Кордони держав наприкінці XVIII ст.
- Роки заснування нових міст 1795

Політичні події в Росії до 1772 р.

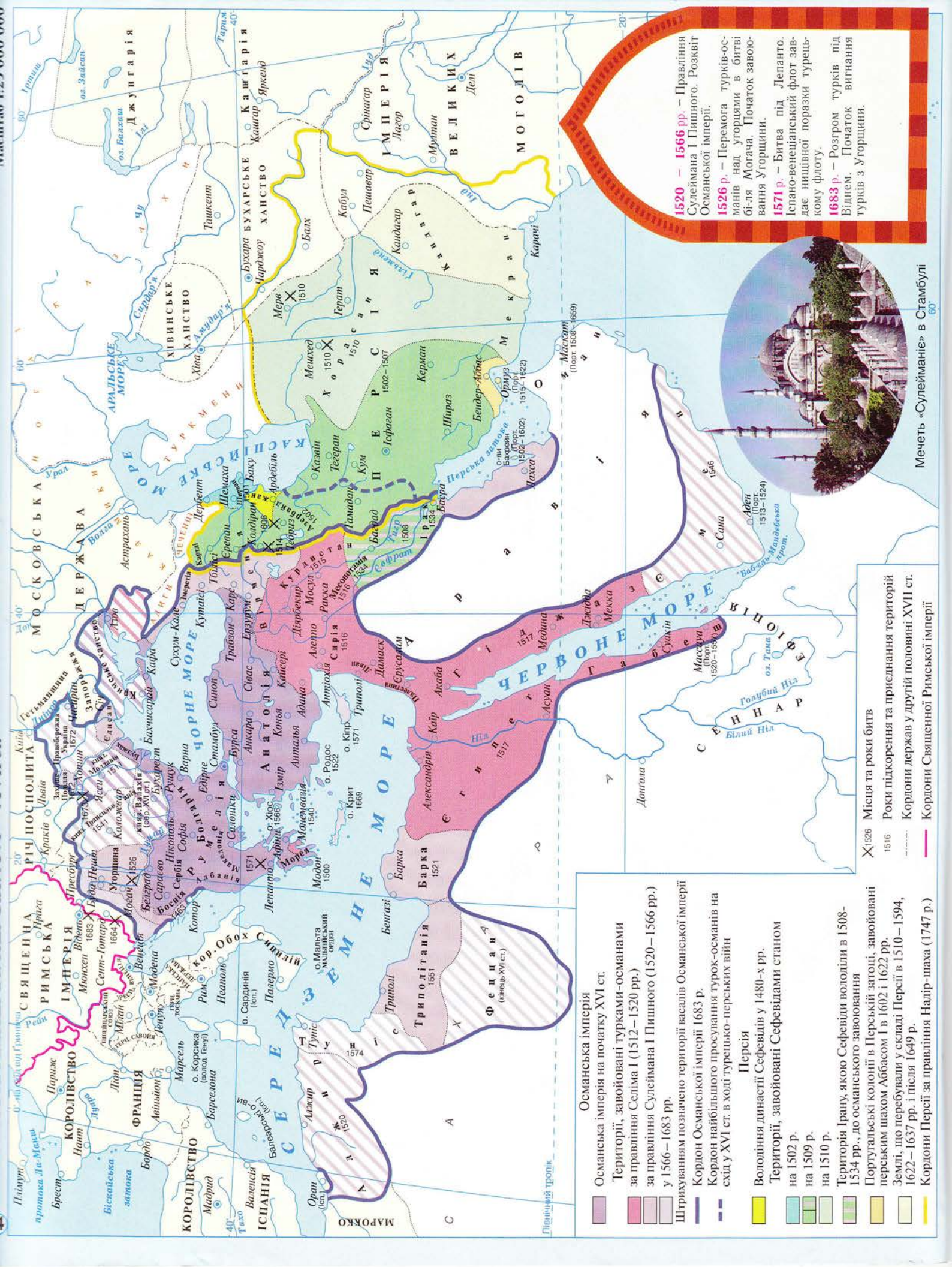
- Кордони Речі Посполитої
- Росії
- Пруссії
- Австрії
- Роки приєднання території 1795
- Інші територіальні придбання Росії за царювання Катерини II
- Кордон Російської імперії наприкінці XVIII ст.
- Кордони держав наприкінці XVIII ст.
- Роки заснування нових міст 1795

Політичні події в Росії до 1772 р.

- Кордони Речі Посполитої
- Росії
- Пруссії
- Австрії
- Роки приєднання території 1795
- Інші територіальні придбання Росії за царювання Катерини II
- Кордон Російської імперії наприкінці XVIII ст.
- Кордони держав наприкінці XVIII ст.
- Роки заснування нових міст 1795

Політичні події в Росії до 1772 р.

- Кордони Речі Посполитої
- Росії
- Пруссії
- Австрії
- Роки приєднання території 1795
- Інші територіальні придбання Росії за царювання Катерини II
- Кордон Російської імперії наприкінці XVIII ст.
- Кордони держав наприкінці XVIII ст.
- Роки заснування нових міст 1795



- Османська імперія
- Території, завойовані турками-османами за правління Селіма I (1512–1520 рр.)
- за правління Сулеймана I Пишого (1520–1566 рр.)
- за правління Сулеймана I Пишого (1520–1566 рр.)
- Штрихуванням позначено території васалів Османської імперії
- Кордон Османської імперії 1683 р.
- Кордон найбільшого просування турок-османів на схід у XVI ст. в ході турецько-перських війн
- Персія
- Володіння династії Сефевідів у 1480-х рр.
- Території, завойовані Сефевідами станом на 1502 р.
- на 1509 р.
- на 1510 р.
- Територія Ірану, якою Сефевіди володіли в 1508–1534 рр., до османського завоювання
- Португальські колонії в Перській затоці, завойовані перським шахом Аббасом I в 1602 і 1622 рр.
- Землі, що перебували у складі Персії в 1510–1594, 1622–1637 рр. і після 1649 р.
- Кордони Персії за правління Надір-шаха (1747 р.)


- X¹⁵²⁶ Місія та роки битв
- 1516 Роки підкорення та приєднання території
- Кордони держав у другій половині XVII ст.
- Кордони Священної Римської імперії

1520 – 1566 рр. – Правління Сулеймана I Пишого. Розквіт Османської імперії.

1526 р. – Перемога турків-османів над угорцями в битві біля Могача. Початок завоювання Угорщини.

1571 р. – Битва під Лепанто. Іспано-венеційський флот завдає нищівної поразки турецькому флоту.

1683 р. – Розгром турків під Віднем. Початок вигнання турків з Угорщини.



Мечеть «Сулейманіє» в Стамбулі

Північний тропік

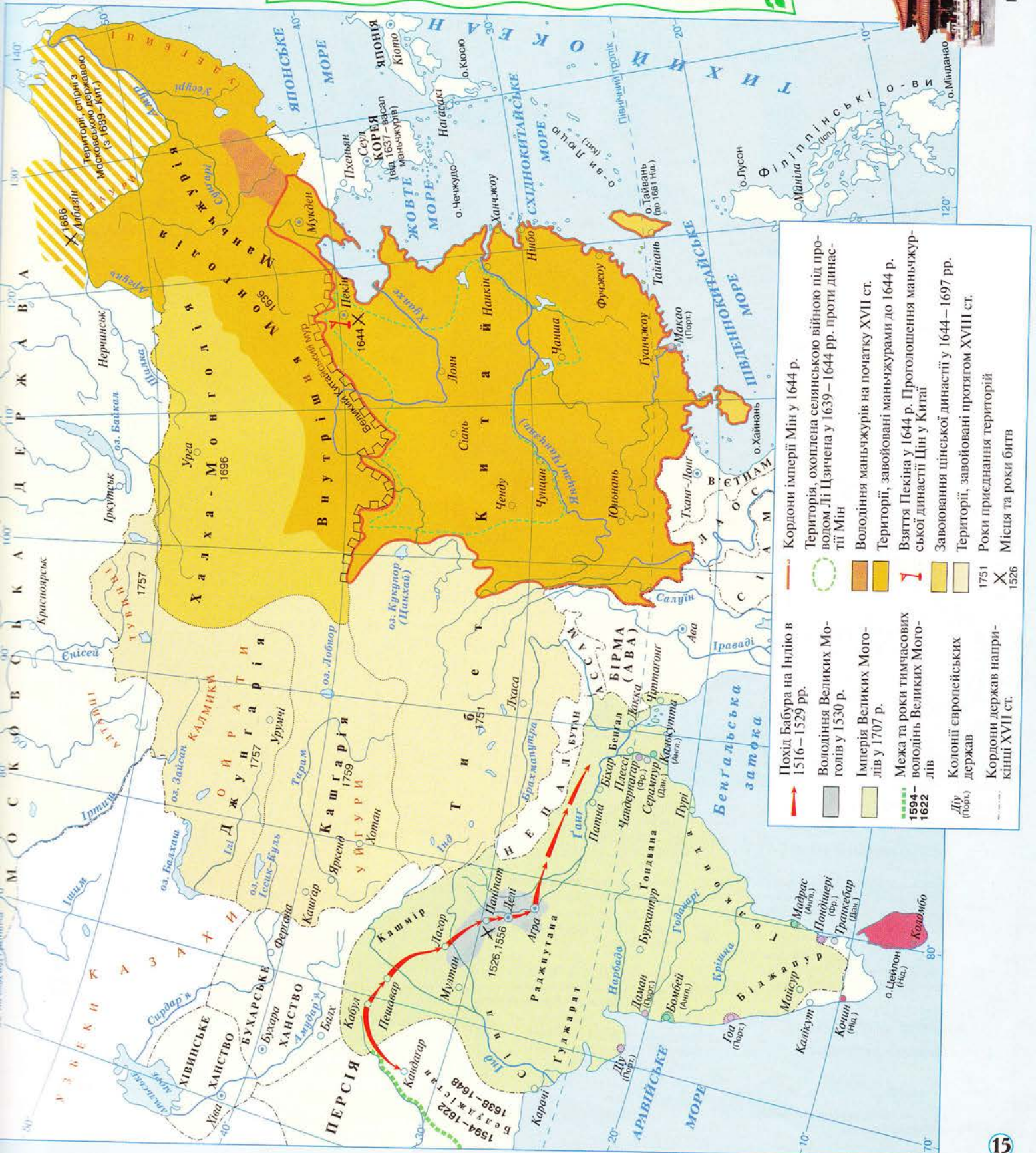


Мавзолей Тадж-Махал в Агрі

1526 р. – Бабур здобуває перемогу в битві під Панапатоу в Індії, засновує династію Великих Моголів.
1556 – 1605 рр. – Правління Акбара – період розквіту держави Великих Моголів.
1569 р. – За плану Акбара збудовано «град небесний» – місто мистецтва.
1632 – 1652 рр. – Зведення мавзолею Тадж-Махал. Відатну пам'ятку індійської архітектури називають «поємою в камені».
1368 – 1644 рр. – Правління династії Мін, період процвітання і стабільності в Китаї.
1644 р. – Повалення династії Мін. Засновано маньчжурську династію Цін.



Імператорський палац у Пекіні



- Похід Бабура на Індію в 1516–1529 рр.
- Володіння Великих Моголів у 1530 р.
- Імперія Великих Моголів у 1707 р.
- Межа та роки тимчасових 1594–1622 володінь Великих Моголів
- Колонії європейських держав
- Кордони держав наприкінці XVII ст.
- Кордони імперії Мін у 1644 р.
- Територія, охоронена селянською війною під проводом Лі Цзичена у 1639–1644 рр. проти династії Мін
- Володіння маньчжурів на початку XVII ст.
- Території, завоювані маньчжурами до 1644 р.
- Взяття Пекіну у 1644 р. Проголошення маньчжурської династії Цін у Китаї
- Завоювання цінської династії у 1644–1697 рр.
- Території, завоювані протягом XVIII ст.
- Роки приєднання територій
- Місяця та роки битв

