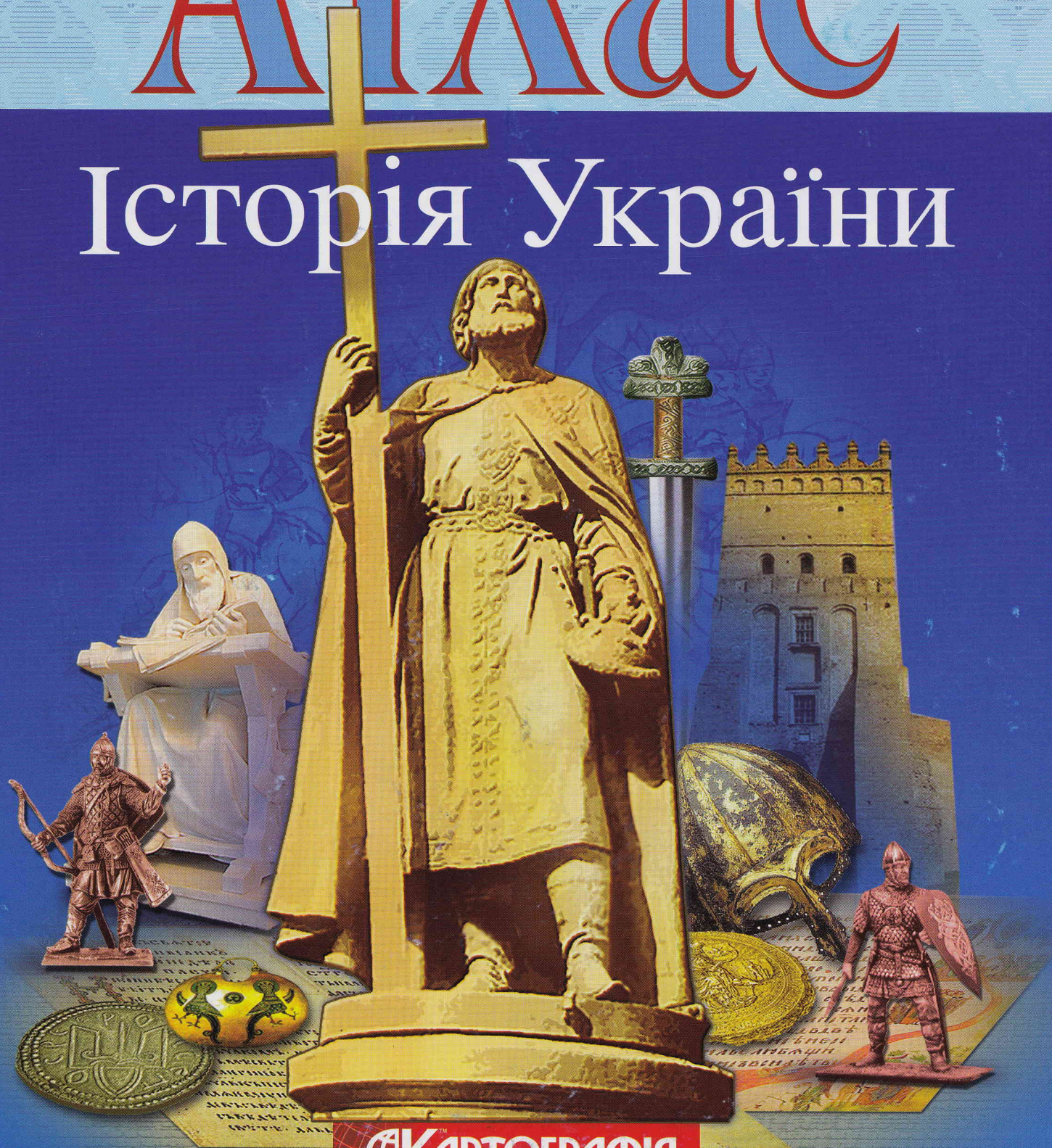
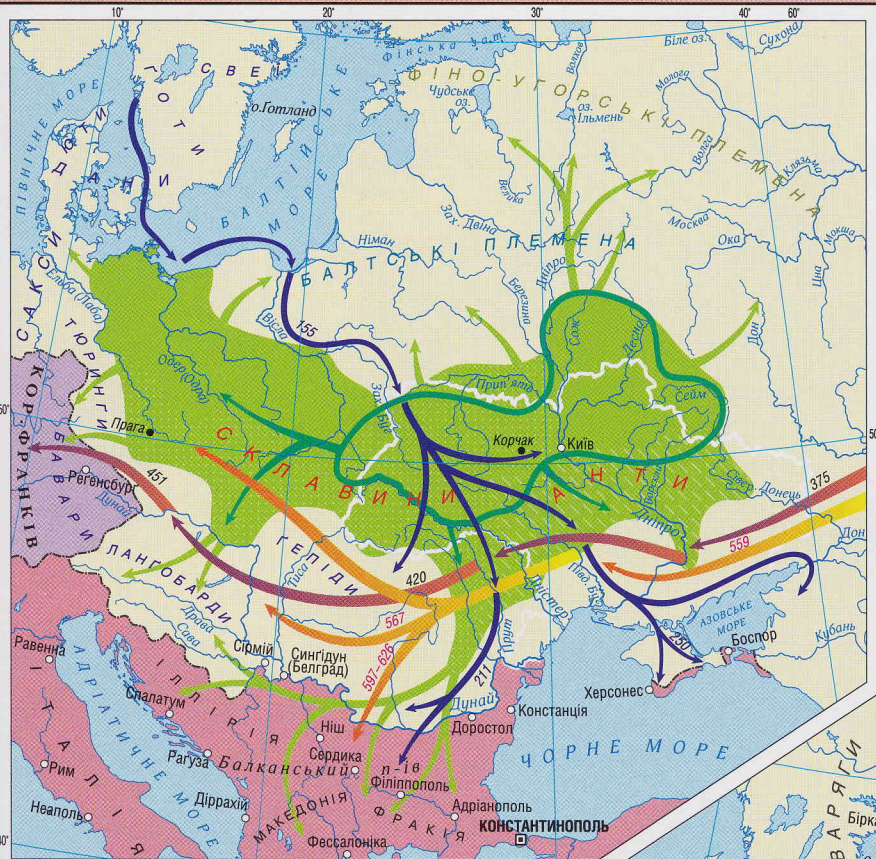


АТЛАС

Історія України





Слов'яни під час Великого переселення народів (III–VI ст.)

Територія давніх слов'ян (що їх римляни називали венедами) у I ст.; напрямки розселення

Вторгнення готів у II–III ст.

Переселення азійських кочових племен:

гунів наприкінці IV ст. аварів у середині VI ст.

Племена VI ст.:

АНТИ слов'янські **ГЕПІДИ** германські

Слов'янська територія наприкінці VI ст.; напрямки розселення

Археологічні культури:

пражько-корчацька (склавини) пеньківська (анти)

Територія Візантійської імперії наприкінці правління Юстиніана I (527–565 рр.)

Масштаб 1 : 20000000
(у 1 см 200 км)



Слов'яни заснують поселення. Мініатюра з Радзівіллового літопису



Слов'яни штурмують візантійську фортецю. Візантійська мініатюра



Слов'яни в VII–VIII ст.

Розселення слов'ян наприкінці VIII ст.

східних західних південних Райони, де слов'яни жили упереміш з іншими племенами

Переселення болгар на Дунай у другій половині VII ст.

ПОЛЯНИ Слов'янські племена Перші слов'янські державні утвори:

Сусіди слов'ян:

ЛИТВА балтські племена держава Само, VII ст.

МЕРЯ фіно-угорські племена Карантанія, від кінця VII ст.

АВАРИ тюркські племена Болгарський ханат (держава болгар і слов'ян), від кінця VII ст.

АЛАНИ інші Сучасні кордони України

Масштаб 1 : 20000000
(у 1 см 200 км)



Турачий ріг з Чорної Могили, що під Черніговом

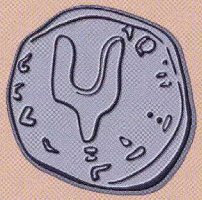


Святовид-Род (Збруцький ідол)



Племена і союзи племен:		Символи та легенда:	
РАДИМИЧІ східні слов'яни	ЛИТВА балти	В'ЯТИЧІ Племена, що сплачували данину хозарам у IX ст.	Земля уличів, приєднана до Русі князем Ігорем близько 940 р.
ПОЛЯНИ східнослов'янські племена – предки українців	МУРОМА фіно-угри	ВЕСЬ Племена, що сплачували данину варягам у 860–882 рр.	Шлях полюддя
ВІСЛЯНИ західні слов'яни	ХОЗАРИ тюрки	"Руська земля" – князівство Аскольда у 860–882 рр.	Місце, де деревляни вбили Ігоря (945 р.)
Країна східних слов'ян у IX ст.	ВОЛОХИ інші	Перші осідки варязьких князів Рюрика (1), Синеуса (2) і Трувора (3) (від 862 р.)	Походи русів проти візантійців і хозар
Терени, що освоювалися слов'янами		Князівство Рюрика і його столиця у 873–882 рр.	Переселення печенігів у другий половині IX ст.
Терени, залишені слов'янами через напади кочовиків		Похід Олега на Київ у 882 р.	Переселення угорців за Карпати у 895–906 рр.
Шлях "із Варяг у Греки"		Межі Олегової держави станом на 912 р.	
Інші торговельні шляхи			

Масштаб 1 : 12000000 (у 1 см 120 км)



Печатка Святослава



Монета візантійського імператора Іоанна Цимісія (969–976 рр.)



Руський меч



Ольга зі Святославом



Святославове військо перемагає хозар. 956 р.

	Київська Русь станом на 945 р.		Володіння родини Рюриків
	Похід Ольги проти деревлян і зруйнування їхньої столиці (946 р.)		Міста, які Святослав роздав в управління своїм синам: Ярополкові (1), Олегові (2) і Володимирові (3)
	Походи Святослава із зазначенням років		968 Битви Святослава з греками і болгарами
	Землі, що Святослав приєднав до Русі		Битва з печенігами і загибель Святослава (972 р.)
	Землі, залежні від Святослава		
	Болгарські землі, якими в 968–971 рр. володів Святослав, а потім – Візантія		

Масштаб 1 : 12000000
(у 1 см 120 км)



Монета Володимир Великого

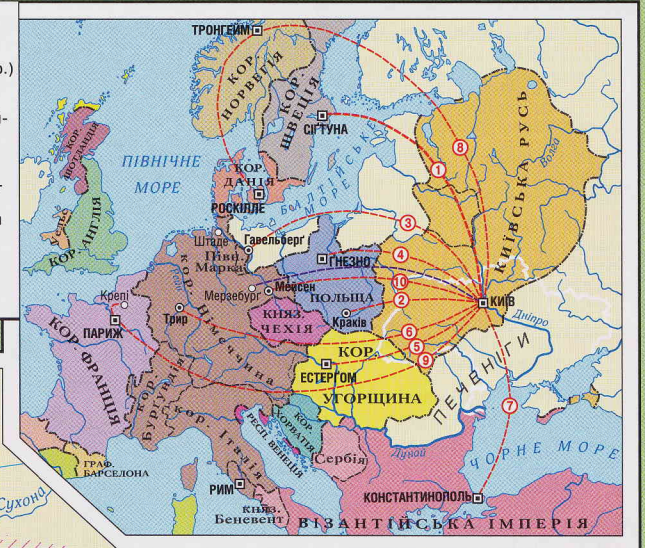
- Землі, на які поширювала-ся влада Володимира Свя-тославича після утверд-ження в Києві та перемоги над Ярополком (980 р.)
 - Землі, які відокремилися від Русі за часів міжусобиць 972–980 рр. і знову приве-дені до покори Володими-ром
 - Походи Володимира (із за-значенням років)
 - Червенські міста і країни волинян та білих хорватів, приєднані до Русі в 981 і 993 рр.
 - Зелезні землі
 - Хрещення Володимира в Херсонесі (988 р.)
 - Хрещення киян (літо 988 р.)
 - Межі та центри земель, які Володимир роздав в управлінні своїм синам
 - 1 Святополк
 - 2 Ізяслав (після 1001 р. його заступив Брячислав Ізяславич)
 - 3 Ярослав (змінив померлого Вишеслава, сам спочатку володів Ростовом)
 - 4 Всеволод
 - 5 Святослав
 - 6 Мстислав
 - 7 Борис
 - 8 Гліб
 - 9 Станіслав
 - 10 Судислав (від 1014 р.)
 - Землі, якими великий князь Володимир управляв без-посередньо
 - Напади печенігів
 - Терени, втрачені Руссю через навалу печенігів
 - Київська держава наприкін-ці правління Володимира Святославича (1015 р.)
 - Володіння Візантійської імперії
 - Сучасні кордони України
- Масштаб 1 : 10000000
(у 1 см 100 км)



Зовнішня політика Ярослава Мудрого


- Руські посольства до імператора Священної Римської імперії Генріха III (1040 і 1043 рр.)
- Священна Римська імперія
- Кордони держав станом на 1036 р.
- Міждинастичні шлюби Ярославової родини
- ① Ярослав ♂ Інгігерда, дочка шведського короля Олафа III Скотконунга (1019 р.)
- ② Доброніга-Марія, сестра Ярослава ♂ Казимир Відновитель, князь польський (1042 р.)
- ③ Ярославичі:
 - ④ Ізяслав ♂ Гертруда, дочка польського князя Мешка II (1042 р.)
 - ⑤ Анастасія ♂ Андрій I, король угорський (1046 р.)
 - ⑥ Святослав ♂ Килікія, сестра трирського архієпископа Бургарда
 - ⑦ Всеволод ♂ Марія-Анастасія, родичка візантійського імператора Константина IX Мономаха (1046 р.)
 - ⑧ Єлизавета ♂ Гаральд III Суворий, норвезький король (1045 р.); другий шлюб – Свен II Естридсен, король данський (1067 р.)
 - ⑨ Анна ♂ Генріх I, король Франції (1051 р.); потім (1060 р.) – граф Рауль II де Крелі і Валуа
 - ⑩ Ігор ♂ Кунегунда, дочка Оттона маркграфа мейсенського

Масштаб 1 : 40000000
(у 1 см 400 км)



- † Місця, де за наказом Святополка Окаянного було вбито Бориса (1), Гліба (2) і Святослава (3) у 1015 р.
- ⊠ Перша битва Ярослава зі Святополком (1016 р.)
- ➡ Похід Святополка і польського князя Болеслава I на Київ (1018 р.), їхня поразка і вокняжіння Ярослава (1019 р.)
- ➡ Похід Мстислава Володимировича на Київ із хозарами і касогами (1023–1024 рр.)
- ⊠ Битва між Ярославом і Мстиславом (1024 р.)
- Володіння князів у 1026–1034 рр.:
 - Ярослава Володимировича
 - Мстислава Володимировича
 - Брячислава Ізяславича
- Примітка. Після смерті Мстислава в 1036 р. Ярослав почав правити одноосібно
- ➡ Походи Ярослава Мудрого і його сина Володимира (Із зазначенням років)
- ➡ 1031 Останній напад печенігів та їхня поразка під Києвом (1036 р.)
- Землі, приєднані до Русі за Ярослава Мудрого
- ▨ Землі, залежні від Ярослава Мудрого
- Територія Червенських міст, які з 1018 р. захопив польський князь, а Ярослав відвоював у 1031 р.
- ▨ Закарпаття, зайняте угорцями
- ⋯ Змієві вали
- ➡ Переселення кочовиків близько середини XI ст.:
 - ➡ торків
 - ➡ половців
- ⊠ Київська держава наприкінці правління Ярослава Володимировича (1054 р.)

Масштаб 1 : 10000000
(у 1 см 100 км)



Бенкет трьох старших Ярославичів у 1072 р.



Володимир Мономах і Святополк Ізяславич у 1103 р.



Битва з половцями на річці Сутинь. 1103 р.



Володіння Володимира Всеволодовича Мономаха напередодні вокняжіння в Києві (1113 р.)

Уділ його сина Мстислава

Землі, які Володимир Мономах приднав до своїх володінь за часи великого княжіння (1113–1125 рр.)

Землі, приєднані до володінь дому Мономаховичів великим князем Мстиславом Володимировичем (1125–1132 рр.)

1118 Роки приєднання земель

Володіння Ростиславичів

Володіння Святославичів

1103 Походи Володимира Мономаха проти половців, із зазначенням років

Найбільші перемоги над половцями

Землі, повернуті Русі після перемог над половцями

ПОЧАТОК РОЗДРОБЛЕНІСТІ РУСИ

Межі і центри княжих уділів у рік вокняжіння в Києві Ярополка Володимировича (1132 р.):

РОСТИСЛАВИЧІ

1 ● Володимирко Володарич

2 ● Іван Ростиславич Берладник, онук Володара

3 ● Ігор Василькович

4 ● Ростислав Василькович святославич

ВОЛОДИМИРОВИЧІ

1 ● Володимир Давидович

2 ● Ізяслав Давидович

3 ● Всеволод Ольгович

4 ● Ігор Ольгович

МОНОМАХОВИЧІ

1 ● Ярополк Володимирович

2 ● В'ячеслав Володимирович

3 ● Юрій Володимирович Довгорукий

4 ● Андрій Володимирович Добрий

5 ● Ізяслав Мстиславич

● Полоцькі Ізяславичі

БУРЧЕВИЧІ Половецькі орди

Масштаб 1 : 10000000 (у 1 см 100 км)

Зовнішня політика Володимира Мономаха

— Священна Римська імперія

— Кордони держав станом на 1113 р.

--- Міждинастичні шлюби Мономахової родини

1 **Володимир Мономах** ⚭ Гіта, дочка англійського короля Гаральда (1070 р.); другий шлюб – дочка половецького хана Аєпи (1107 р.)

2 **Євпраксія-Адельгейда**, сестра Володимира ⚭ Генріх фон Штаде, маркграф Північної марки (1086 р.); другий шлюб – імператор Священної Римської імперії Генріх IV (1089 р.)

МОНОМАХОВИЧІ:

3 **Мстислав** ⚭ Христина, дочка шведського короля Інге Стейкельсона (1095 р.)

4 **Ярополк** ⚭ Олена, дочка яського князя (1116 р.)

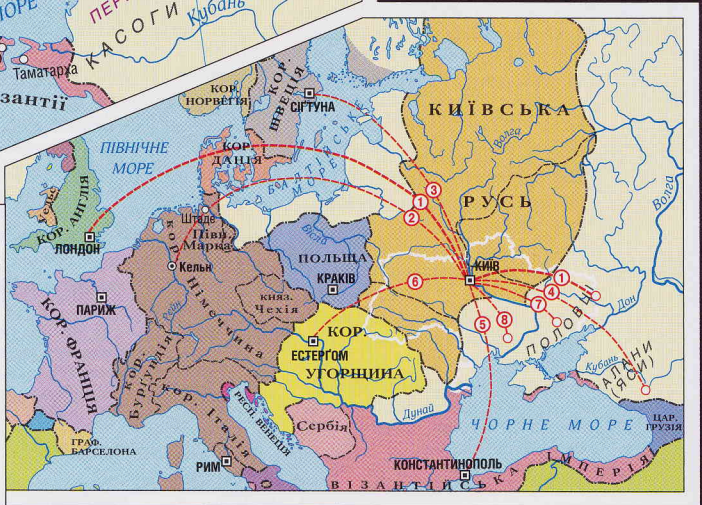
5 **Марина** ⚭ "Лев Диєн", претендент на візантійський престол

6 **Євфимія** ⚭ Калман Книжник, король Угорщини (1112 р.)

7 **Юрій Довгорукий** ⚭ дочка половецького хана Аєпи (1108 р.)

8 **Андрій** ⚭ дочка половецького хана Тугоркана (1117 р.)

Масштаб 1 : 4000000 (у 1 см 400 км)





- Територіальні втрати Великого князівства Київського
- Межі Київського князівства близько 1145 р.
- Мінське князівство, повернуте до складу полоцьких земель у 1146 р.
- Слуцьк, Клецьк "і всі Дреговичі", приєднані до чернігівських володінь у 1149 р.
- Турово-Пінське князівство, яке відокремилася в особний уділ волинських Ізяславичів у 1160 р.
- Володіння нащадків Ігоря Ярославича, що вийшли з-під контролю Києва у другій половині XII ст.
- Берестейщина і Погорина, що перейшли до Волинського князівства між 1146 і 1183 рр.
- Похід князів на Київ у 1169 р.
- Розгром Києва в березні 1169 р.
- Київське князівство наприкінці XII ст.
- Дорогичинська земля у 1181–1237 рр. належала мазовецьким князям
- Межі Муромо-Рязанського князівства, що вийшло зі складу чернігівських земель після 1127 р.
- Межа Посейм'я і сіверських земель, що остаточно перейшли від переяславських до чернігівських володінь у 1136 р.

- ☐ КИЇВ Столиця Русі
- ⊙ Чернігів Столиці земель-князівств
- ⊙ Белз Центри удільних князівств і дрібних володінь
- ТОРКИ Тюркські племена (чорні клубуки) – васали київських і чернігівських князів
- Прикордонні землі між Руссю і Половецьким степом
- Напади половців
- ДОНСЬКІ Половецькі орди й осередки кочовищ
- Похід князів на чолі з Ігорем Святославичем Новгород-Сіверським проти половців
- Місце поразки князя Ігоря 11 травня 1185 р.
- Літописні назви річок

Масштаб 1 : 7000000
(у 1 см 70 км)



Галицький князь Ярослав Осмомисл



Христос-Воєдержитель. Мозаїка із Софійського собору



Спільна межа руських земель у першій чверті XIII ст.

----- Межі князівств

■ Найрозвинутіші та населені землі на Русі

■ Ліси

■ Порубіжний лісостеп

Шляхи:

..... суходолні волюки

— річкові та морські

Міста:

○ найбільші ○ великі ○ інші

Єпархії Київської митрополії:

✙ засновані в X–XI ст. ✙ засновані у XII–XIII ст.

✙ Інші (кримські) єпархії Царгородського патріархату

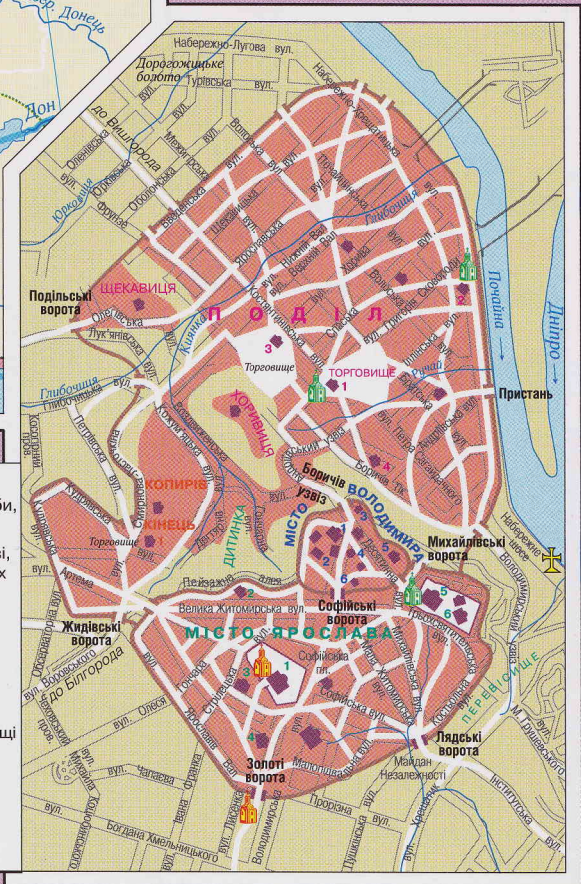
✙ Монастирі

✙ Міста, де збереглися архітектурні пам'ятки давньоруської доби

✙ Центри літописання

✙ Соляні промисли

Масштаб 1 : 10000000
(у 1 см 100 км)



Мініатура з «Ізборника Святослава». 1073 р.

КИЇВ У X–XIII ст.

— Міські укріплення (деревоземляні); ворота

■ Забудована територія

✙ Місце хрещення киян у 988 р.

◆ Визначні споруди

✙ Пам'ятки давньоруської доби, що збереглися

✙ Відтворені пам'ятки або нові, збудовані на місці втрачених

— Прорисана вул. Сучасні вулиці

МІСТО ВОЛОДИМИРА

- 1 Десятинна церква
- 2 Княжий двір
- 3 Хрестовоздвиженська церква
- 4 Ротонда
- 5 Церква Василя Великого
- 6 Церква Феодора Тірона

МІСТО ЯРОСЛАВА

- 1 Софійський собор
- 2 Церква Спаса
- 3 Ірининська церква
- 4 Георгіївська церква
- 5 Михайлівський Золотоверхий собор
- 6 Церква Дмитрія Солунського

КОПИРІВ КІНЕЦЬ

- 1 Церква Симеона Богородиці Пирогощі
- 2 Іллінська церква
- 3 Церква Миколая
- 4 Церква Різдва Богородиці

Масштаб 1 : 30000
(у 1 см 300 м)



- ▬ Волинське князівство наприкінці XII ст.
- ▬ Галицьке князівство, об'єднане з Волиню в 1199 р.
- ▬ Болохівська земля, у складі Волині від початку XIII ст.
- ▬ Межі Галицько-Волинської держави наприкінці правління Романа Мстиславича (1199–1205 рр.)
- ♁ Столиця Галицько-Волинської держави
- ✝ Місце загибелі Романа Мстиславича 19 червня 1205 р.
- ⚔ Розподіл галицько-волинської спадщини між князями після смерті Романа Мстиславича:

- Романові небожі з волинських Мономаховичів:
- ① Олександр Всеволодович
- ② Всеволод Всеволодович
- Романові двоюрідні брати:
- ③ Інгвар Ярославич
- ④ Мстислав Ярославич Німий
- Сини сіверського князя Ігоря Святославича (онуки Ярослава Осмомисла):
- ⑤ Володимир
- ⑥ Роман
- ⑦ Святослав

- ⚔ Уділь, надані Романовим синам Данилу і Василюк (Берестя у 1209 р.; Белз у 1210–1213 рр.; Каменець, а потім Тихомль і Перемиль у 1213 р.; Володимир від 1215 р.)
- 1240 Роки приєднання волостей до володіння Данила Романовича
- ⚔ Перемога Данилового війська над лицарями-хрестоносцями під Дорогичином у березні 1238 р.
- ← Перший похід монголів на Русь у 1223 р.
- Похід руських князів проти монголів навесні 1223 р.
- ⚔ Битва на Калці 31 травня 1223 р.; поразка руських військ
- ← Походи монголів у 1237–1239 рр.


Масштаб 1 : 7000000
(у 1 см 70 км)



Роман Мстиславич у битві. 1204 р.



Хан Батий. Китайський малюнок XIV ст.



Монгольський вершник

Спільна межа руських земель напередодні монгольської навали

- Походи монголів:
- 1237–1238 рр. (а – головні сили, б – окремі загони)
 - 1239 р.
 - 1240–1242 рр.

Поруйновані монголами міста:

- за літописними джерелами
- за даними археології або припущенням дослідників
- Найбільші перемоги монголів

Масштаб 1 : 10000000
(у 1 см 100 км)

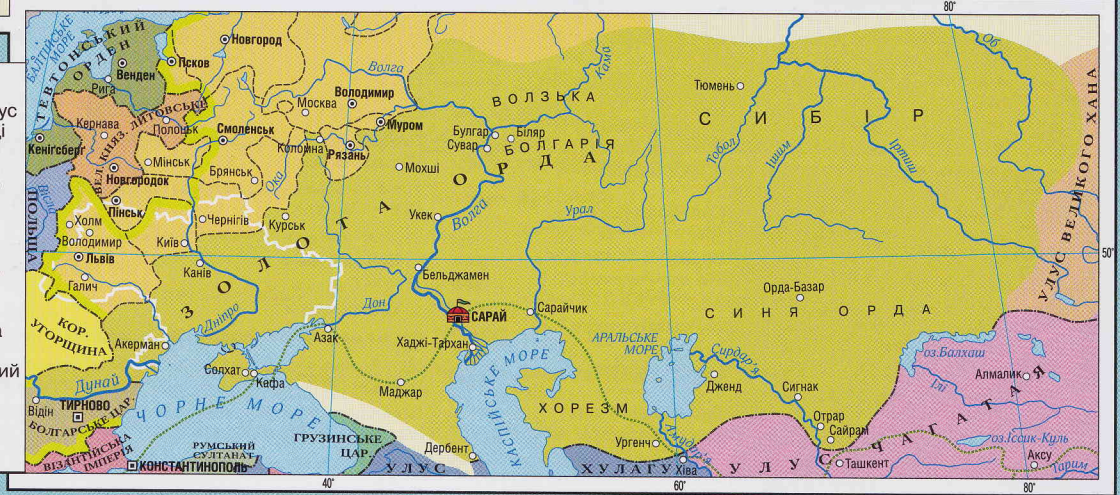
Русь і Золота Орда

- Золота Орда (Улус Джучі) наприкінці XIII ст.
- САРАЙ Столиця Золотої Орди
- Межа територій, залежних від Золотої Орди
- Руські князівства
- Великий шовковий шлях

Масштаб 1 : 35000000
(у 1 см 350 км)



Пайца – монгольський символ влади





- Галицько-Волинська держава напередодні монгольської навали (1240 р.)
- Землі, на які поширювалася влада Данила Романовича після 1240 р.
- Перемога Данила над польсько-угорським військом під Ярославом 17 серпня 1245 р.
- Болхівська земля і Галицьке Подніззя, що їх Данило знову привів до покори в 1256–1260 рр.
- Поніманські землі, приєднані до Галицько-Волинської держави в 1250-ті роки і втрачені до 1263 р.
- Турово-Пінське князівство, залежне від Данила Романовича
- Інші територіальні придбання Данила (із зазначенням років)
- Коронація Данила Романовича в 1253 р.
- Міста, у яких за вимогою монгольського князя Бурундая було зруйновано укріплення (1259 р.)
- Межі поділу галицько-волинської спадщини по смерті Данила Романовича:
 - ① Василько Романович
 - ② Лев Данилович
 - ③ Мстислав Данилович
 - ④ Шварно Данилович

- Походи монгольських воєначальників на захід у другій половині XIII ст.:
 - Куремси
 - Бурундая
 - Тулабуги
 - Ногая
- Осідки баскаків
- Галицько-Волинська держава за правління Юрія Львовича (1301–1308 рр.)
- Галицько-Волинська держава за правління Юрія II Болеслава (1325–1340 рр.)
- Столиці Галицько-Волинської держави:
 - за Данила Романовича
 - за Льва Даниловича
 - за Юрія Львовича
- Велике князівство Литовське наприкінці XIII ст.
- Межі Великого князівства Литовського наприкінці правління Гедиміна (1316–1341 рр.); роки приєднання територій
- Межі поділу Чернігівського князівства після вбивства в Орді князя Михайла Всеволодовича (1246 р.)

Масштаб 1 : 7000000
(у 1 см 70 км)



Корона Данила Романовича. Сучасна реконструкція



Лев Данилович. Портрет XVII ст.



Юрій Львович. Сучасна реконструкція



Татари здобувають фортецю. Західноєвропейська мініатюра



- Галицько-Волинська держава на початку княжіння Любарта Гедиміновича (1340–1385 рр.)
- Резиденція Любарта
- Походи польського короля Казимира III у боротьбі за галицько-волинську спадщину
- Галичина, завойована Казимиром III в 1340–1349 рр. й остаточно включена до Польського королівства за перемир'ям 1352 р.
- Польсько-литовський кордон на Волині та Поділлі після угоди 1366 р.
- Похід польсько-угорських військ у 1377 р.
- Межа земель, що в 1377–1387 рр. перебували у складі Угорського королівства
- Західна межа Любартових володінь за угодами з угорським урядом 1377 і 1382 рр.
- Територія Великого князівства Литовського станом на 1341 р.
- Межа поділу Великого князівства Литовського між Кейстутом (Троцька частина) і Ольгердом (Віленська частина)
- Землі, приєднані до Великого князівства Литовського за правління Ольгерда (1341–1377 рр.); роки приєднання
- Перемога Ольгерда над татарами на Синіх Водах (1362 р.)
- Володіння великого князя

- Землі, які великий князь Ольгерд роздав в уділі своїм синам:
- Дмитру-Бугаву
 - Володимирі
 - Костянтину
 - Дмитру-Корибуту
- племінникам:
- Патріквію Наримунтовичу
 - братам Корятівичам
 - Уділі інших князів
- Володимирське князівство, яке залишили Любартовому сину Федору після відібрання решти волинських земель (1386 р.)
 - Креська унія 1385 р. – об'єднання Польщі та Литви під однією короною
- Масштаб 1 : 7000000
(у 1 см 70 км)



Великий князь литовський Ольгерд



Вітовт у битві під Грюнвальдом. З картини Я. Матейка



- Польські походи на Поділля і Волинь у 1431–1432 рр.
- ⊗ Перемога українсько-литовського війська над поляками під Копистириним 30 листопада 1432 р.
- Спірні території, передані Польщі за ухвалою Гродненської унії 1432 р.
- Межа поділу Великого князівства Литовського на Литовську (Сигізмунд) і Руську (Свидригайло) частини в 1432 р.
- ⊗ Вількомирська битва 1 вересня 1435 р. – поразка Свидригайла
- ⊗ Волинське князівство та інші Свидригайлові володіння в 1440–1452 рр.
- Литовська частина Західного Поділля, приєднана до Польщі в 1447 р.
- Землі, приєднані до Великого князівства Литовського в 1452 р. унаслідок розпаду Золотої Орди
- Межі Київського князівства наприкінці правління Семена Ольевича (1455–1470 рр.)
- 1434 Роки перетворення українських земель на польсько-литовські воєводства
- Державні землі Великого князівства Литовського
- Удільні князівства та землі, що мали інший статус
- ⊗ 1432 Місця і роки укладення польсько-литовських уній
- ⊗ Київ Центри воєводств, князівств, земель
- ⊗ Острог Центри повітів, волостей, дрібних князівств

- Велике князівство Московське в 1430 р.
- 1461 Території, приєднані до 1487 р.; роки приєднання
- Території, що відійшли до Москви внаслідок московсько-литовської прикордонної війни 1487–1494 років
- Кордони держав наприкінці XV ст.
- Межа литовських земель, що перейшли під руку великого князя московського Івана III наприкінці XV ст. (підтверджено перемир'ям від 1503 р.)
- Райони, що підтримали повстання князя Глинського (1508 р.)
- ⊗ Перемога українсько-білорусько-литовського війська на чолі з князем Острозьким над московським військом під Оршею 8 вересня 1514 р.
- 1475 Завоювання Османської імперії в Північному Причорномор'ї (із зазначенням років)
- ← 1482 Походи кримських татар від 1480-х років
- ⊗ Район повстання під проводом Мухи і Борулі (1490–1492 рр.)
- ← Турецько-молдавський похід на Галичину в 1498 р.
- ⊗ Населені пункти, спалені татарами і турками
- ⊗ Землі, зайняті кримськими татарами наприкінці XV ст.

Масштаб 1 : 7 000 000
(у 1 см 70 км)

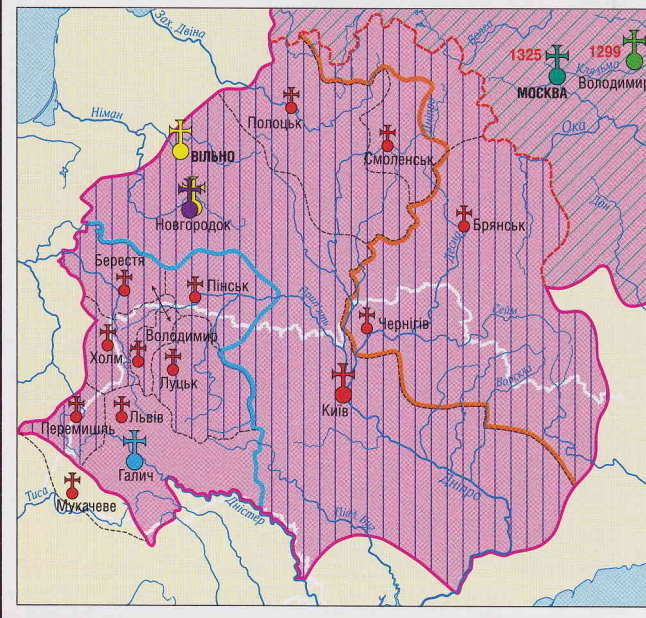
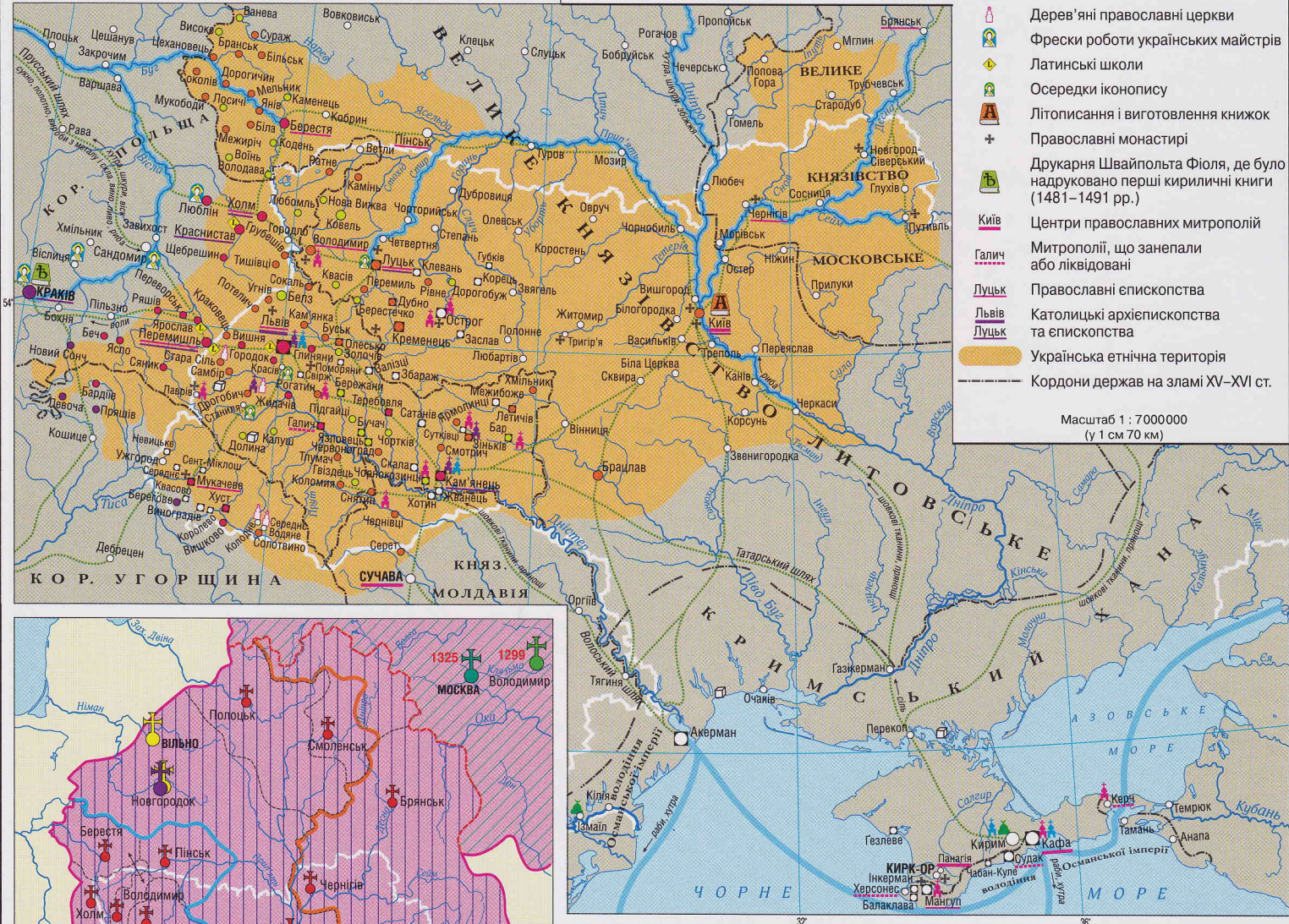


Луцький замок. XIV–XV ст.

- Міста великі ○ середні ○ малі ○ Інші поселення
- Міста, яким було надано маґдебурзьке право:
 - до XIV ст.
 - у XIV ст.
 - у XV ст.
 - у першій половині XVI ст.
- Торговельні шляхи:
 - суходольні
 - водні
- ← сіль Напрямки перевезень товарів
- ☐ Соляні промисли


- Пам'ятки архітектури і мистецтва, що збереглися:
 - пам'ятки мурованої архітектури:
 - ✠ фортеці та замки
 - ✠ православні храми
 - ✠ католицькі храми
 - ✠ вірменські храми
 - ✠ мечеті
 - ✠ Дерев'яні православні церкви
 - ✠ Фрески роботи українських майстрів
 - ✠ Латинські школи
 - ✠ Осередки іконопису
 - ✠ Літописання і виготовлення книжок
 - ✠ Православні монастирі
 - ✠ Друкарня Швайпольта Фіоля, де було надруковано перші кириличні книги (1481–1491 рр.)
- Київ Центри православних митрополій
- Галич Митрополії, що занепали або ліквідовані
- Луцьк Православні єпископства
- Львів Католицькі архієпископства та єпископства
- Луцьк
- Українська етнічна територія
- Кордони держав на зламі XV–XVI ст.

Масштаб 1 : 7000000
(у 1 см 70 км)



- Київська митрополія в XIV–XV ст.**
- ✠ Київська митрополія та її столиця у XIV – першій половині XV ст.
 - 1299 1325 Переїзд Київських митрополитів до Володимира на Клязьмі, а потім до Москви
 - ✠ Офіційне перенесення Київської митрополічної кафедри до Володимира на Клязьмі (1354 р.)
 - ✠ Межі та столиця Галицької митрополії (1303–1347, 1371–1415 рр.)
 - ✠ Литовсько-Руська митрополія та її столиця у 1414–1458 рр.
 - ✠ Столиці відновленої Київської митрополії (після 1458 р. у Новгородку, від 1474 р. у Вільні)
 - ✠ Межі епарій і осідки єпископів
 - ✠ Новоутворена Московська митрополія та її столиця (1461 р.)
 - Межа впливу Московської митрополії на початку XVI ст.


Масштаб 1 : 15000000
(у 1 см 150 км)



Видавничий знак Швайпольта Фіоля. Краків, 1491 р.



Св. Юрій Зміборець. Ікона зі Станілі. XIV ст.



Павчальні атласи, стінні та контурні карти з історії в магазинах «Атласи та карти»
 Київ, вул. Попудренка, 54 (044) 292-31-24, 573-26-84,
 Київ, вул. Червоноармійська, 69 (044) 537-06-18

ЗМІСТ

Сторінка	масштаб
1 Велике розселення слов'ян	1 : 20 000 000
Слов'яни в VII – VIII ст.	1 : 20 000 000
2 Утворення Київської Русі. Перші князі	1 : 12 000 000
3 Київська Русь за правління Ольги і Святослава	1 : 12 000 000
4 Київська держава за князювання Володимира Великого	1 : 10 000 000
5 Київська держава за князювання Ярослава Мудрого	1 : 10 000 000
Зовнішня політика Ярослава Мудрого	1 : 40 000 000
6 Київська держава за правління Ярославичів	1 : 10 000 000
7 Київська держава за правління Володимира Мономаха і Мстислава Володимировича	1 : 10 000 000
Зовнішня політика Володимира Мономаха	1 : 40 000 000
8 Київське, Переяславське, Чернігівське, Галицьке і Волинське князівства в 1132 – 1199 роках	1 : 7 000 000
9 Церква, культура і господарство Київської Русі	1 : 10 000 000
Київ у X – XII ст.	1 : 30 000
10 Українські землі в 1199 – 1240 роках. Галицько-Волинська держава	1 : 7 000 000
11 Монгольська навала на Русь	1 : 10 000 000
Русь і Золота Орда	1 : 35 000 000
12 Українські землі в 1245 – 1340 роках. Галицько-Волинська держава	1 : 7 000 000
13 Українські землі у складі Великого князівства Литовського та інших держав (1340 – 1392 рр.)	1 : 7 000 000
14 Литовсько-руська держава за часів Вітовта (1392 – 1430 рр.)	1 : 7 000 000
15 Українські землі у складі Великого князівства Литовського та інших держав (1431 – 1514 рр.)	1 : 7 000 000
16 Церква, культура і господарство на українських землях у XIV – на початку XVI ст.	1 : 7 000 000
Київська митрополія в XIV – XV ст.	1 : 15 000 000

Рекомендовано Міністерством освіти і науки України
 (лист 1/11-8618 від 21.05.2013 р.)
 ДЕРЖАВНЕ НАУКОВО-ВИРОБНИЧЕ ПІДПРИЄМСТВО «КАРТОГРАФІЯ»

вул. Попудренка, 54, м. Київ-94, МСП-660, 02660
 Свідоцтво суб'єкта видавничої справи
 ДК №398 від 03.04.2001

Упорядник Д.В. Ісаєв
 Рецензенти: В.С. Власов, Ж.М. Гаврилюк, Ю.С. Комаров, О.А. Худобець
 Редактор Д.В. Ісаєв
 Дизайнер С.М. Сухенко
 Технічний редактор О.О. Грачова

Формат 62x93/8. Ум. друк. арк. 2,14
 Замовлення № 0529

ТОВ «Триада-Прінт»
 вул. Бастионна, 15, м. Київ, 01014

© ДНВП «Картографія», 2012, 2013

ISBN 978-617-670-236-8

Картог. Атлас. 7 кл. Історія



2 900001 257275

9 786176 702368