

АТЛАС

з історії України

(1900-1938 рр.)

10 КЛАС



ІНСТИТУТ
ПЕРЕДОВИХ
ТЕХНОЛОГІЙ

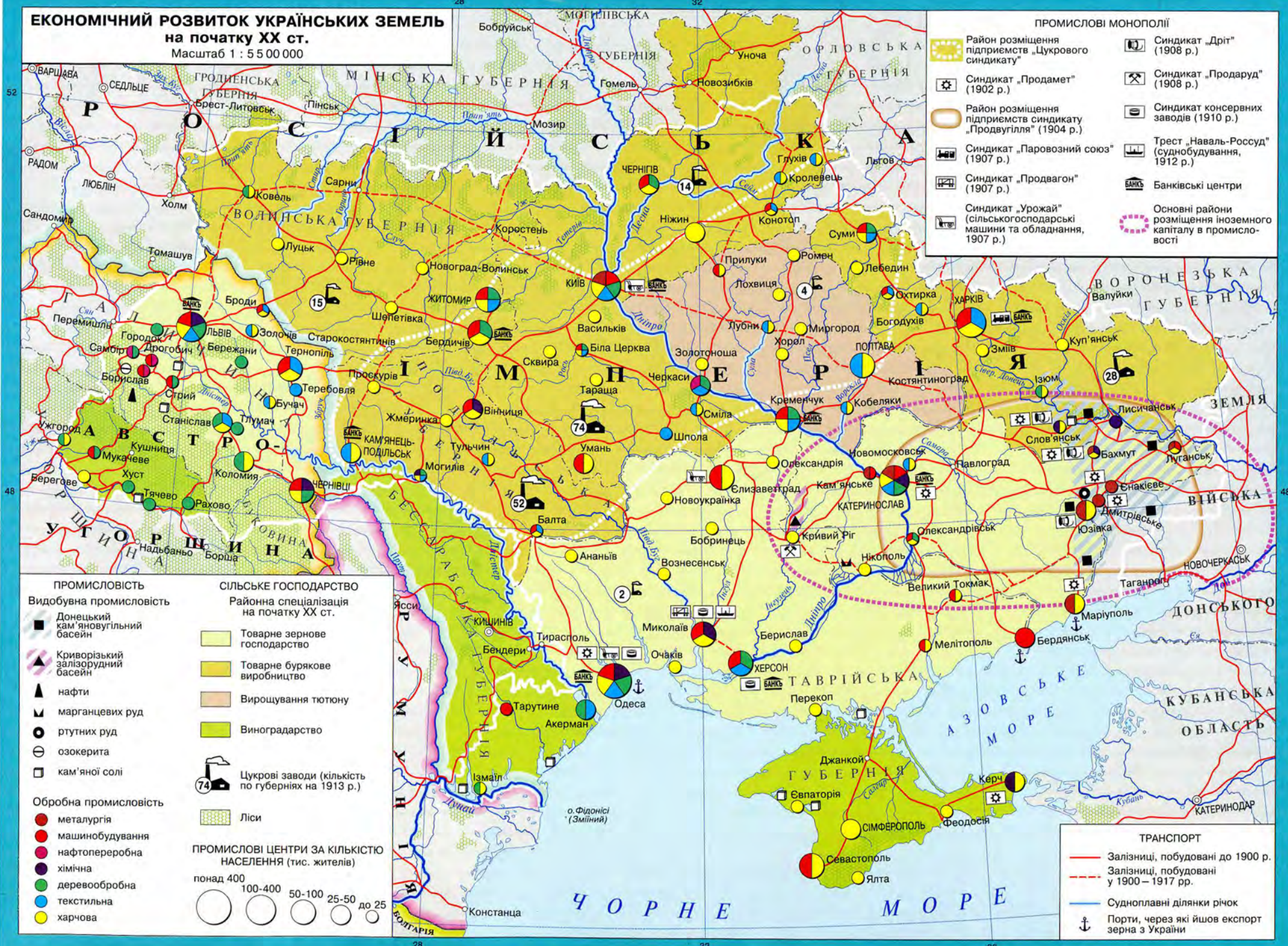
Купуйте електронну
версію

З М І С Т

сторінки	масштаб
1 ЕКОНОМІЧНИЙ РОЗВИТОК УКРАЇНСЬКИХ ЗЕМЕЛЬ на початку ХХ ст.	1 : 5 500 000
2 СУСПІЛЬНО-ПОЛІТИЧНЕ ЖИТТЯ на УКРАЇНСЬКИХ ЗЕМЛЯХ на початку ХХ ст.	1 : 5 500 000
3 ДЕМОГРАФІЧНИЙ СТАН УКРАЇНСЬКИХ ЗЕМЕЛЬ на початку ХХ ст.	1 : 6 700 000
4 УКРАЇНА в роки ПЕРШОЇ РОСІЙСЬКОЇ РЕВОЛЮЦІЇ 1905 – 1907 рр.	1 : 5 500 000
5 УКРАЇНА в 1907 – 1914 рр.	1 : 5 500 000
6 УКРАЇНСЬКІ ПОЛІТИЧНІ ПАРТІЇ, ГРОМАДСЬКІ ОРГАНІЗАЦІЇ і ЗБРОЙНІ ФОРМУВАННЯ в РОКИ ПЕРШОЇ СВІТОВОЇ ВІЙНИ БОЙОВИЙ ШЛЯХ ЛЕГІОНУ УКРАЇНСЬКИХ СІЧОВИХ СТРІЛЬЦІВ (1914 – 1917 рр.)	1 : 18 000 000 1 : 2 500 000
7 УКРАЇНА в ПЕРШІЙ СВІТОВІЙ ВІЙНІ (1914 – 1915 рр.) УКРАЇНА в ПЕРШІЙ СВІТОВІЙ ВІЙНІ (1916 – 1917 рр.) Бій за гору Маківку (28 квітня – 2 травня 1915 р.)	1 : 7 000 000 1 : 7 000 000 1 : 100 000
8 ПОЧАТОК ВИЗВОЛЬНИХ ЗМАГАНЬ УКРАЇНСЬКОГО НАРОДУ. УТВОРЕННЯ УКРАЇНСЬКОЇ НАРОДНОЇ РЕСПУБЛІКИ (березень 1917 – березень 1918 рр.)	1 : 6 700 000
9 ПЕРША ВІЙНА РАДЯНСЬКОЇ РОСІЇ з УКРАЇНСЬКОЮ НАРОДНОЮ РЕСПУБЛІКОЮ (грудень 1917 – травень 1918 рр.)	1 : 5 500 000
10 УКРАЇНСЬКА ДЕРЖАВА. УТВОРЕННЯ ДИРЕКТОРІЇ та ВІДНОВЛЕННЯ УНР (травень – листопад 1918 р.)	1 : 6 700 000
11 ЗАХІДНОУКРАЇНСЬКІ ЗЕМЛІ у жовтні 1918 – серпні 1919 рр. ЧОРТКІВСЬКА НАСТУПАЛЬНА ОПЕРАЦІЯ (ОФЕНЗИВА) УКРАЇНСЬКОЇ ГАЛИЦЬКОЇ АРМІЇ. ЗАВЕРШЕННЯ ОКУПАЦІЇ ГАЛИЧИНИ ПОЛЬЩЕЮ (червень – липень 1919 р.)	1 : 3 000 000 1 : 2 500 000
12 ДРУГА РАДЯНСЬКО-УКРАЇНСЬКА ВІЙНА. ВСТАНОВЛЕННЯ в УКРАЇНІ БІЛЬШОВИЦЬКОГО РЕЖИМУ (грудень 1918 – червень 1919 рр.)	1 : 6 700 000
13 НАСТУП БІЛОГВАРДІЙЦІВ в УКРАЇНІ. КОНТРНАСТУП ОБ'ЄДНАНИХ УКРАЇНСЬКИХ АРМІЙ та ЇХНЯ ПОРАЗКА (липень – жовтень 1919 р.) РОЗГРОМ АРМІЇ ДЕНІКІНА. ВІДНОВЛЕННЯ БІЛЬШОВИЦЬКОГО РЕЖИМУ в УКРАЇНІ (жовтень 1919 – квітень 1920 рр.)	1 : 8 000 000 1 : 8 000 000
14 РАДЯНСЬКО-ПОЛЬСЬКА ВІЙНА і УКРАЇНА. РОЗГРОМ ВІЙСЬК ВРАНГЕЛЯ і ЗАГОНІВ МАХНА (квітень 1920 – листопад 1921 рр.)	1 : 6 000 000
15 КУЛЬТУРА і ДУХОВНЕ ЖИТТЯ в УКРАЇНІ 1917 – 1920 рр.	1 : 5 500 000
16 СТАН ЕКОНОМІКИ УКРАЇНИ в 1921–1928 рр. НОВА ЕКОНОМІЧНА ПОЛІТИКА в УСРР.....	1 : 5 500 000
17 ЦЕРКОВНО-РЕЛІГІЙНЕ ЖИТТЯ в УКРАЇНІ в 1921–1930 рр. УКРАЇНСЬКА ПОЛІТИЧНА ЕМІГРАЦІЯ в МІЖВОЄННИЙ ПЕРІОД	1 : 8 000 000 1 : 18 000 000
18 РАДЯНСЬКА МОДЕРНІЗАЦІЯ УКРАЇНИ. СТАН ЕКОНОМІКИ в 1928–1939 рр.	1 : 5 500 000
19 КУЛЬТУРНЕ ЖИТТЯ УКРАЇНИ в 1921–1939 рр.	1 : 5 500 000
20 ЗАХІДНОУКРАЇНСЬКІ ЗЕМЛІ в 1920–1939 рр.	1 : 3 500 000

ЕКОНОМІЧНИЙ РОЗВИТОК УКРАЇНСЬКИХ ЗЕМЕЛЬ на початку ХХ ст.

Масштаб 1 : 5 500 000



ПРОМИСЛОВІ МОНОПОЛІЇ

	Район розміщення підприємств „Цукрового синдикату”		Синдикат „Дріт” (1908 р.)
	Синдикат „Продамет” (1902 р.)		Синдикат „Продаруд” (1908 р.)
	Район розміщення підприємств синдикату „Продвугілля” (1904 р.)		Синдикат консервних заводів (1910 р.)
	Синдикат „Паровозний союз” (1907 р.)		Трест „Наваль-Россуд” (суднобудування, 1912 р.)
	Синдикат „Продвагон” (1907 р.)		Банківські центри
	Синдикат „Урожай” (сільськогосподарські машини та обладнання, 1907 р.)		Основні райони розміщення іноземного капіталу в промисловості

ПРОМИСЛОВІСТЬ

Видобувна промисловість

-
-
-
-
-
-
-

Обробна промисловість

-
-
-
-
-
-

СІЛЬСЬКЕ ГОСПОДАРСТВО

Районна спеціалізація на початку ХХ ст.

-
-
-
-
-
-

ПРОМИСЛОВІ ЦЕНТРИ ЗА КІЛЬКІСТЮ НАСЕЛЕННЯ (тис. жителів)

понад 400 100-400 50-100 25-50 до 25

ТРАНСПОРТ

-
-
-
-

**СУСПІЛЬНО-ПОЛІТИЧНЕ ЖИТТЯ
НА УКРАЇНСЬКИХ ЗЕМЛЯХ
на початку XX ст.**
Масштаб 1 : 5 500 000

СЕЛЯНСЬКИЙ РУХ
Інтенсивність селянського руху (по губерніях Російської імперії, землях Австро-Угорщини)

- наибільша (від 1280 до 1640 виступів)
- середня (від 280 до 765 виступів)
- слабка (від 100 до 175 виступів)

Містків Центри масових виступів (понад 1000 осіб)



УКРАЇНСЬКИЙ НАЦІОНАЛЬНИЙ РУХ

НАДНІПРЯНЬСЬКА УКРАЇНА
Суспільно-політичні рухи

- Українські громади
- Студентські громади
- Українські політичні партії
- Револьюційна Українська партія
- Українська демократична партія
- Українська соціалістична партія
- Українська радикальна партія
- Народна Українська партія

ЗАХІДНОУКРАЇНСЬКІ ЗЕМЛІ
Суспільно-політичні рухи

- Таємні громади "Молода Україна"
- Спортивні товариства
- Таємний з'їзд громад (1903 р.)
- "Сохіл-батько"
- Руська Рада, Політична організація москвофілів (русофілія)
- "Січ"

Верховинська (Рутенська) акція—заходи угорського уряду по покращенню соціально-економічного становища населення (на початку XX ст.)

Українські політичні партії в Галичині

- Католицько-руський народний союз; з 1911 р. — Християнсько-суспільна партія
- Українська соціал-демократична партія
- Українська національно-демократична партія

Українські політичні партії на Буковині

- Українська радикальна партія
- Соціал-демократична партія
- Національно-демократична партія
- Руська рада (Селянська партія) — координаційний орган національного руху на Буковині

ДЕМОГРАФІЧНИЙ СТАН УКРАЇНСЬКИХ ЗЕМЕЛЬ на початку XX ст.

Масштаб 1 : 6 700 000



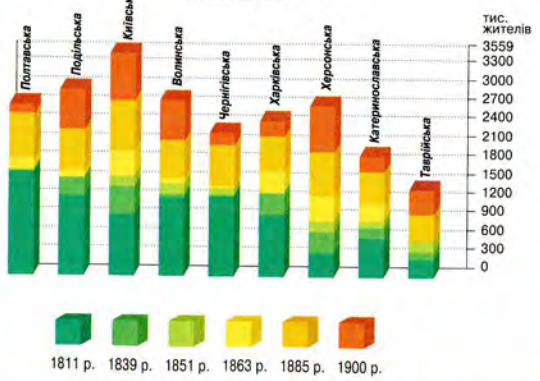
НАЦІОНАЛЬНИЙ СКЛАД НАСЕЛЕННЯ (у %)

Наддніпрянська Україна (23,5 млн. жителів на 1900 р.)

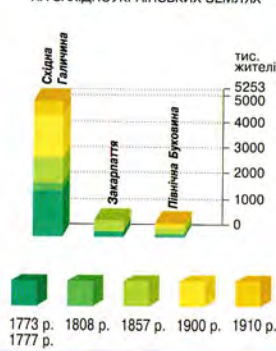
Західноукраїнські землі (5,96 млн. жителів на 1900 р.)



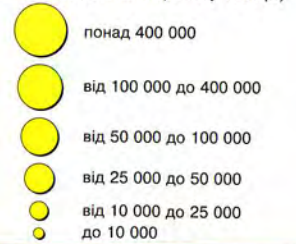
ЗРОСТАННЯ ЧИСЕЛЬНОСТІ НАСЕЛЕННЯ НАДДНІПРЯНСЬКОЇ УКРАЇНИ (по губерніях)



ЗРОСТАННЯ ЧИСЕЛЬНОСТІ НАСЕЛЕННЯ НА ЗАХІДНОУКРАЇНСЬКИХ ЗЕМЛЯХ



ЧИСЕЛЬНОСТІ НАСЕЛЕННЯ В МІСТАХ (жителів за даними перепису 1900 р.)



НАРОДИ

Українці	Румуни	Угорці
Росіяни	Молдавани	Гагаузи
Білоруси	Греки	Кримські татари
Поляки	Цигани	
Словаки	Вірмени	
Болгари	Євреї	
Німці	Адиги (черкеси)	

"Межа осілости", на схід від якої євреям було заборонено селитися

УКРАЇНА в роки ПЕРШОЇ РОСІЙСЬКОЇ РЕВОЛЮЦІЇ 1905 – 1907 рр.

Масштаб 1 : 5 500 000



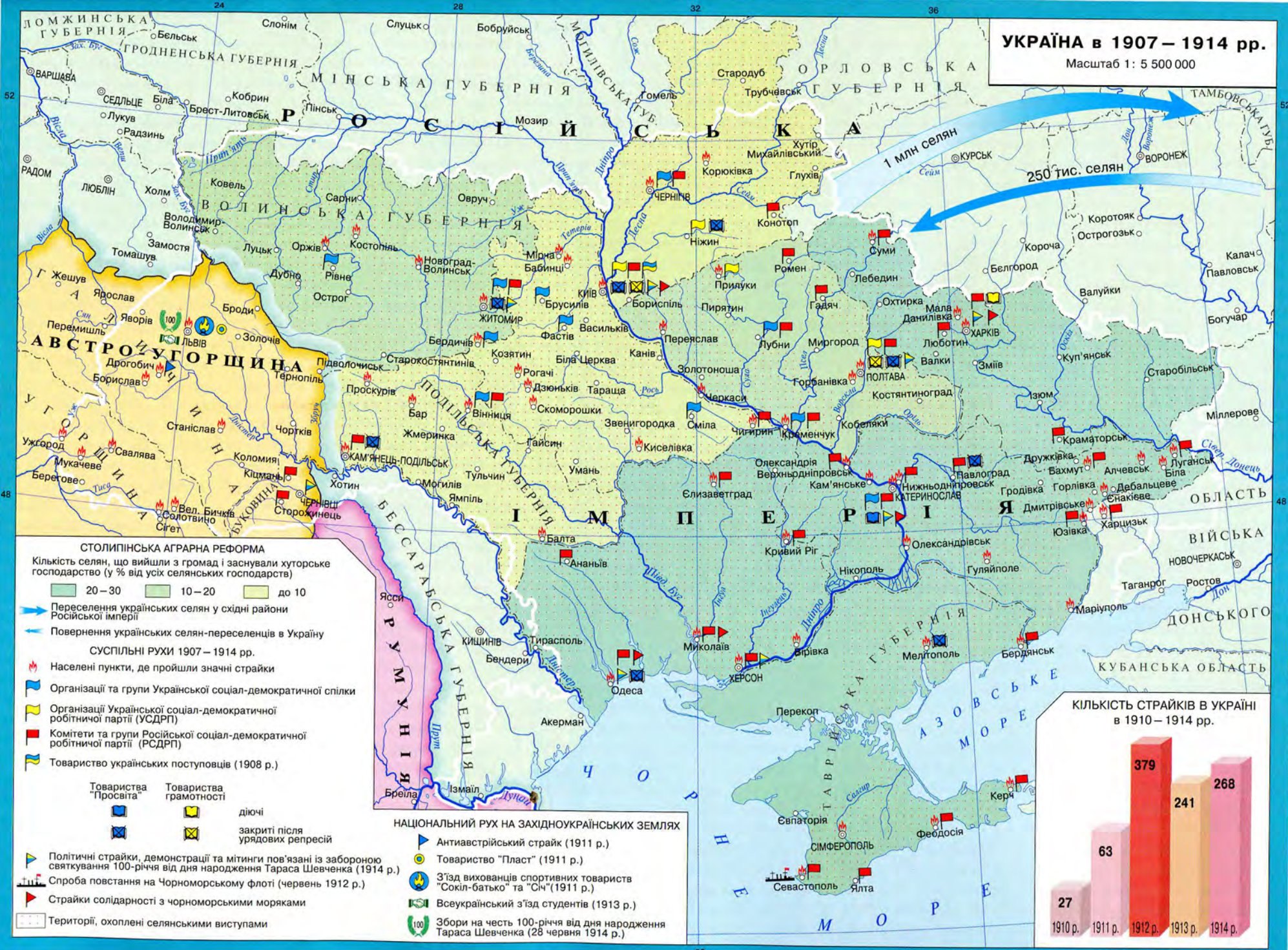
- Робітничий та селянський рух
- Населені пункти, охоплені страйками у жовтні 1905 р.
- Залізничні, охоплені страйками у грудні 1905 р.
- Збройні повстання робітників
- Території, охоплені активними селянськими виступами в 1905 – 1907 рр.
- Страйки та демонстрації на західноукраїнських землях, пов'язані з революційними подіями в Росії 1905 р.
- Одеса** Населені пункти, де діяли ради робітничих депутатів
- Профспілки, що діяли в період революції
- Революційні виступи в армії та на флоті
- Рух броненосця "Князь Потьомкін Таврійський" і місце початку повстання
- Повстання на Чорноморському флоті під керівництвом лейтенанта П.Шмідта
- Революційні виступи в армії
- Осередки Української соціал-демократичної робітничої партії (УСДРП, до грудня 1905 р. РУП)
- Осередки Української соціал-демократичної спілки
- Об'єднання УРП і УДР в Українську радикальну демократичну партію (УРДП, 1905 р.)
- Культурно-освітні товариства "Просвіти"
- Видання періодичної преси українською мовою
- Діяльність загальноросійських політичних партій
- Комітети Російської соціал-демократичної робітничої партії (РСДРП)
- Осередки Партії соціалістів-революціонерів (есерів)
- Місця активної діяльності чорносотенних організацій
- Найактивніші осередки Партії анархістів
- Найактивніші осередки Партії конституційних демократів (кадетів) та "Союзу 17 жовтня" (октябристів)

ДІЯЛЬНІСТЬ УКРАЇНСЬКОЇ ГРОМАДИ у ПЕРШІЙ (27.IV. – 8.VI.1906 р.) та ДРУГІЙ (20.II. – 2.VI.1907 р.) ДЕРЖАВНИХ ДУМАХ РОСІЙСЬКОЇ ІМПЕРІЇ




УКРАЇНА в 1907 – 1914 рр.

Масштаб 1 : 5 500 000



СТОЛИПІНСКА АГРАРНА РЕФОРМА

Кількість селян, що вийшли з громад і заснували хуторське господарство (у % від усіх селянських господарств)



➔ Переселення українських селян у східні райони Російської імперії

➔ Повернення українських селян-переселенців в Україну

СУСПІЛЬНІ РУХИ 1907 – 1914 рр.

- 🔥 Населені пункти, де пройшли значні страйки
- 🇺🇦 Організації та групи Української соціал-демократичної спілки
- 🇺🇦 Організації Української соціал-демократичної робітничої партії (УСДРП)
- 🇷🇺 Комітети та групи Російської соціал-демократичної робітничої партії (РСДРП)
- 🇺🇦 Товариство українських поступовців (1908 р.)

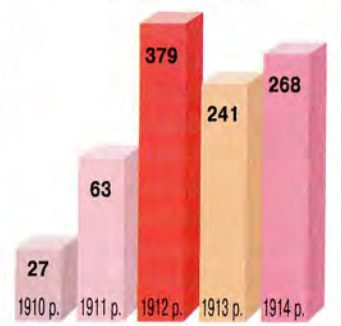
- | | | |
|------------------------------------|------------------------------------|------------------------------------|
| 🇺🇦 Товариства "Просвіта" | 🇺🇦 Товариства грамотності | 🇺🇦 діючі |
| 🇺🇦 закриті після урядових репресій | 🇺🇦 закриті після урядових репресій | 🇺🇦 закриті після урядових репресій |

- 🇺🇦 Політичні страйки, демонстрації та мітинги пов'язані із заборонаю святкування 100-річчя від дня народження Тараса Шевченка (1914 р.)
- 🇺🇦 Спроба повстання на Чорноморському флоті (червень 1912 р.)
- 🇺🇦 Страйки солідарності з чорноморськими моряками
- 🇺🇦 Території, охоплені селянськими виступами

НАЦІОНАЛЬНИЙ РУХ НА ЗАХІДНОУКРАЇНСЬКИХ ЗЕМЛЯХ

- 🇺🇦 Антиавстрійський страйк (1911 р.)
- 🇺🇦 Товариство "Пласт" (1911 р.)
- 🇺🇦 З'їзд вихованців спортивних товариств "Сокіл-батько" та "Січ" (1911 р.)
- 🇺🇦 Всеукраїнський з'їзд студентів (1913 р.)
- 🇺🇦 Збори на честь 100-річчя від дня народження Тараса Шевченка (28 червня 1914 р.)

КІЛЬКІСТЬ СТРАЙКІВ В УКРАЇНІ в 1910 – 1914 рр.



УКРАЇНСЬКІ ПОЛІТИЧНІ ПАРТІЇ, ГРОМАДСЬКІ ОРГАНІЗАЦІЇ І ЗБРОЙНІ ФОРМУВАННЯ В РОКИ ПЕРШОЇ СВІТОВОЇ ВІЙНИ

Масштаб 1 : 18 000 000

	Країни Антанти на 1914 р.		Країни Троїстого Союзу та їхні союзники		Нейтральні держави
Українські партії та організації					
	Закордонний комітет Української партії соціалістів-революціонерів		Українська соціал-демократія Росії (1915–1916 рр.)		Головна Українська рада (1914–1915 рр.)
	Карпато-руський визвольний комітет (1914 р.)		Загальна Українська рада (1915 р.)		Управа українських січових стрільців (1914 р.)
	Український жіночий комітет допомоги пораненим (1914 р.)		Українська культурна рада (1915 р.)		Комітет українців міста Львова (1915 р.)
	Комітет допомоги населенню Півдня Росії, що постраждало від воєнних дій (1914–1915 рр.)		Український соціалістичний колектив (1914 р.)		Українська юнацька спілка Лівобережної України (1915 р.)
	Ініціативний комітет Українського самостійного союзу (1915 р.)		Товариство українських поступовців (1908 р.)		



Діяльність Союзу визволення України (СВУ) у 1914–1918 рр.

- Утворення СВУ (серпень 1914 р.)
- Центр СВУ після окупації Галичини російськими військами
- Місця діяльності повноважних представників СВУ
- Концентраційні табори, у яких СВУ проводив культурно-освітню й агітаційну роботу серед інтернованих і військовополонених українців

Українська преса в роки війни

- Газети "Діло" й "Свобода" (1914 р.)
- "Вісник Союзу визволення України" (1914–1918 рр.)
- Газета "Робітничий прапор" (1915 р.)
- Журнал "Боротьба" (1915 р.)

Волинські міста, у яких старшини легіону УСС організували набір добровольців і культурно-освітню роботу (1918 р.)

- Виступи проти масової мобілізації до російської армії

БОЙОВИЙ ШЛЯХ ЛЕГІОНУ УКРАЇНСЬКИХ СІЧОВИХ СТРІЛЬЦІВ (1914–1917 рр.)

Масштаб 1 : 2 500 000

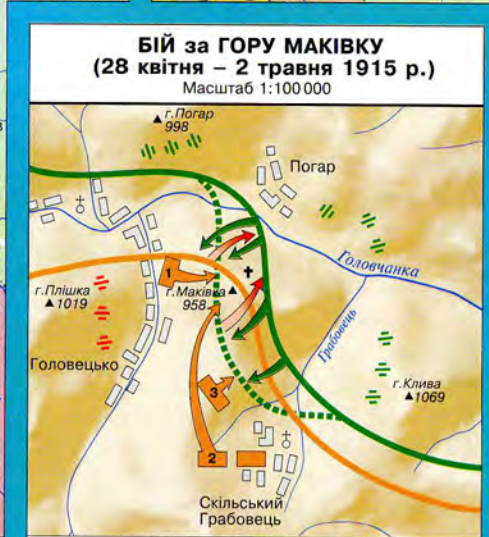
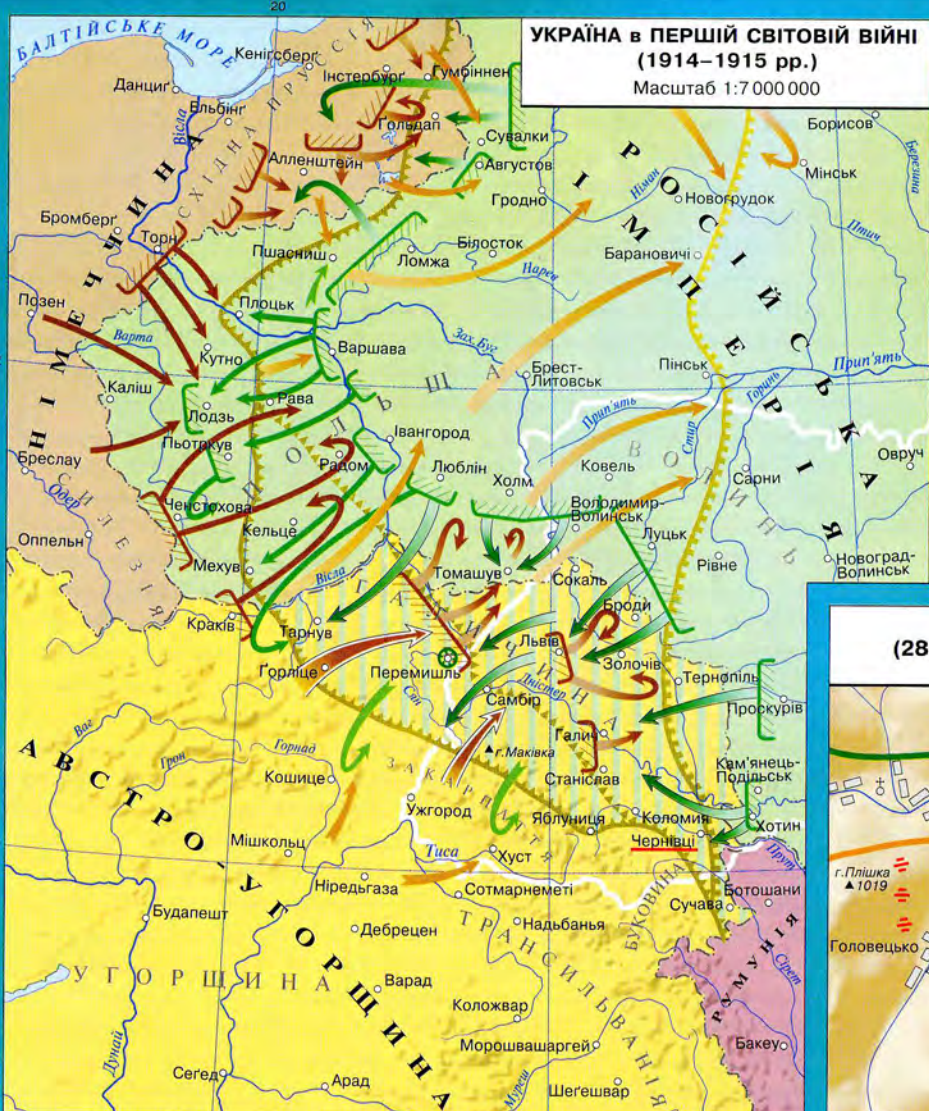


- Державні кордони напередодні Першої світової війни
- Прийняття присяги воєводами легіону УСС перед відправкою на фронт (3 вересня 1914 р.)
- Перехід легіону УСС до Закарпаття у час наступу російських військ у вересні 1914 р.
- Район дислокації легіону УСС
- Бойові походи легіону УСС у вересні – жовтні 1914 р.
- у 1915–1917 рр.
- Головні напрямки дій російських військ у 1914–1917 рр.
- Район дислокації Гуцульської сотні УСС

Лінія австрійсько-російського фронту

- наприкінці 1914 р.
- на середину травня 1915 р.
- наприкінці 1915 р.
- на середину серпня 1916 р.
- на середину липня 1917 р.
- на кінець липня 1917 р.

- Місця і дати основних боїв за участю 29-30.IV.1917 українських січових стрільців
- Карпатські перевали




- 1914 рік**
- Розгортання військ напередодні воєнних дій:
 - російських
 - німецьких і австро-угорських
 - Галицька битва (18 серпня – 21 вересня 1914 р.)
 - Наступ російських військ
 - Протидія відступу німецьких і австро-угорських військ
 - Облога російськими військами Перемишля (17 вересня 1914 – 22 березня 1915 р.)
 - Наступ російських військ у Східній Пруссії (17 серпня – 14 вересня 1914 р.)
 - Дії військ у жовтні – листопаді 1914 р.
 - Лінія фронту на кінець 1914 р.
- 1915 рік**
- Дії військ узимку та навесні 1915 р.
 - російських
 - німецьких і австро-угорських
 - Горлицький прорив (2–10 травня 1915 р.)
 - Прорив фронту австро-угорськими військами 2 травня 1915 р.
 - Лінія фронту на 15 травня
 - Загальний наступ німецьких і австро-угорських військ у травні – жовтні 1915 р.
 - Лінія фронту наприкінці 1915 р.
- Територія і центр Галицько-Буковинського генерал-губернаторства, утвореного російським урядом на окупованих землях
- Чернівці


- Лінії фронтів 28 квітня:
- австро-угорського
 - російського
- Артилерійські батареї:
- австро-угорські
 - російські
- Розташування українських та угорських частин 28 квітня:
- 1 сотні першого куреня УСС під командуванням Г. Коссака
 - 2 сотні другого куреня УСС під командуванням С. Горука
 - 3 частини галицького й угорського ополчення
- Наступ російських військ 28 квітня
- Рух куреня УСС назустріч російським військам; оборона Маківки 29–30 квітня
- Лінія російського фронту на 1 травня
- Контрнаступ українських січових стрільців; повернення Маківки 2 травня
- + Цвинтар, де поховано 47 загиблих стрільців – місце щорічного вшанування усіх полеглих за Україну


- 1916 рік**
- Лінія фронту на початок 1916 р.
 - Брусилівський прорив (4 червня – 20 вересня 1916 р.)
 - Наступ російських і румунських військ
 - Контрудари німецьких і австро-угорських військ
 - Лінія фронту наприкінці 1916 р.
- 1917 рік**
- Червневий наступ російських військ
 - Лінія фронту на 13 липня
 - Контрнаступ німецьких і австро-угорських військ
 - Лінія фронту на 28 липня
 - Підписання угоди між представниками Німеччини і Австро-Угорщини та радянським урядом Росії про припинення воєнних дій на Східному фронті (15 грудня 1917 р.)


**ПОЧАТОК ВИЗВОЛЬНИХ ЗМАГАНЬ УКРАЇНСЬКОГО НАРОДУ.
УТВОРЕННЯ УКРАЇНСЬКОЇ НАРОДНОЇ РЕСПУБЛІКИ
(березень 1917 – березень 1918 рр.)**
Масштаб 1 : 6 700 000





 Створення Української Центральної Ради (17 березня 1917 р.)


 Масові українські національні маніфестації


 Перший Універсал Центральної Ради (23 червня 1917 р.); проголошення національно-територіальної автономії України


 Межі розселення українців


 Територія автономної України відповідно до „Тимчасової інструкції Генеральному Секретаріатові Тимчасового уряду на Україні” (17 серпня 1917 р.)


 Території, на які було поширено владу Генерального Секретаріату після падіння Тимчасового уряду за рішенням державних зборів Української Центральної Ради (13 листопада 1917 р.)


 Територія і столиця Української Народної Республіки, проголошеної 20 листопада 1917 р.


 Державно-територіальні утворення, які виникли після розпаду Російської імперії


 Межа просування німецьких і австро-угорських військ восени 1917 р.

 Території, передані Українській Народній Республіці за умовами Брестської угоди між УНР та Німеччиною, Австро-Угорщиною, Болгарією і Туреччиною (9 лютого 1918 р.)

 Кордони УНР за Брестською угодою

 Межа територій, приналежність яких до України залишалася спірною

 Назви, центри і межі нових адміністративно-територіальних одиниць за законом про адміністративно-територіальний устрій УНР (2–4 березня 1918 р.)

 Примітка. Дати подано за новим стилем

**ПЕРША ВІЙНА РАДЯНСЬКОЇ РОСІЇ
з УКРАЇНСЬКОЮ НАРОДНОЮ РЕСПУБЛІКОЮ
(грудень 1917 – травень 1918 рр.)**

Масштаб 1 : 5 500 000

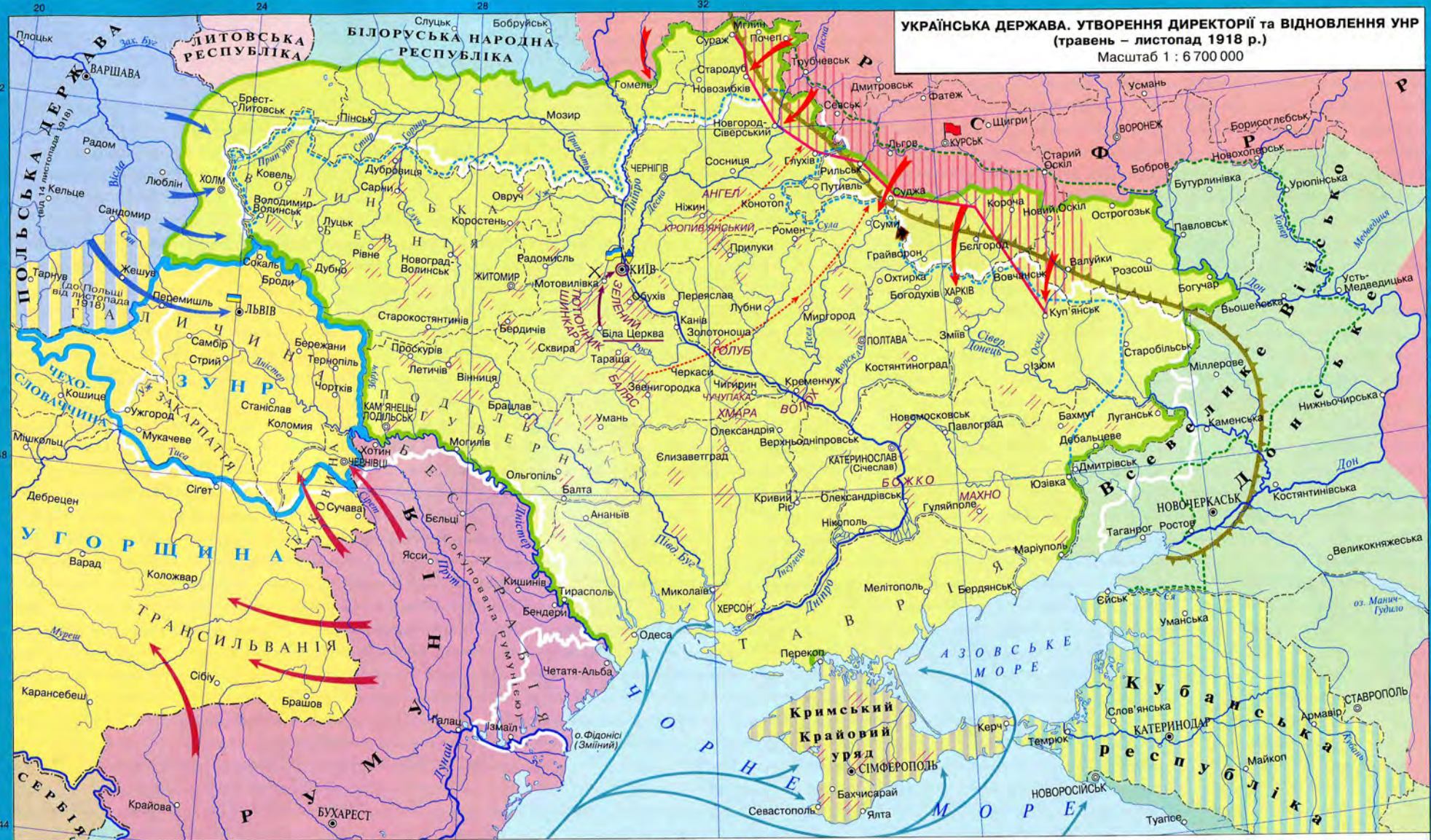


- Українська Народна Республіка у листопаді 1917 р.
- Урочисті заходи на знак підтримки проголошення УНР 20 листопада 1917 р.
- Всеукраїнський з'їзд Рад селянських, робітничих і солдатських депутатів 17–19 грудня 1917 р. Провал спроби більшовиків усунути Центральну Раду від влади мирним шляхом
- Перший Всеукраїнський з'їзд робітничих, солдатських і селянських депутатів (24–25 грудня 1917 р.). Проголошення України радянською республікою
- Збройні повстання, спровоковані більшовиками у великих містах України
- Тимчасові радянські республіки, утворені більшовиками і підпорядковані Раднаркому РСФФР
- Райони концентрації військ радянської Росії та частин Південно-Західного фронту російської армії, заготованих більшовиками у грудні 1917 – січні 1918 рр.

- Напрямок загального наступу радянських військ, розпочато 21 грудня 1917 р.
- Дати захоплення міст радянськими військами
- Місця найбільших боїв
- Проголошення незалежності УНР 22 січня 1918 р.
- Оборона Києва українськими частинами 26 січня – 8 лютого 1918 р.
- Місця розташування Малої Ради та уряду УНР після окупації Києва радянськими військами
- Межа просування німецьких і австро-угорських військ наприкінці 1917 р.
- Окупація Бессарабії Румунією у січні 1918 р.
- Підписання Брестської мирної угоди (9 лютого 1918 р.) і звернення делегації УНР з проханням про допомогу до народів Німеччини і Австро-Угорщини
- Територія, передана УНР за умовами Брестської угоди
- Територія, контрольована військами УНР на 18 лютого 1918 р.
- Загальний наступ німецьких і австро-угорських військ, розпочатий 18 лютого 1918 р.

- Дії українських військ у грудні 1917 – травні 1918 рр.
 - Дати звільнення міст від більшовиків
 - Межа просування німецьких і австро-угорських військ у травні 1918 р.
 - Межа поділу території України на райони німецького та австро-угорського впливу
 - Підняття Чорноморським флотом українських прапорів 29 квітня 1918 р.
- Примітка. Дати подано за новим стилем

УКРАЇНЬСЬКА ДЕРЖАВА. УТВОРЕННЯ ДИРЕКТОРІЇ та ВІДНОВЛЕННЯ УНР
(травень – листопад 1918 р.)
Масштаб 1 : 6 700 000

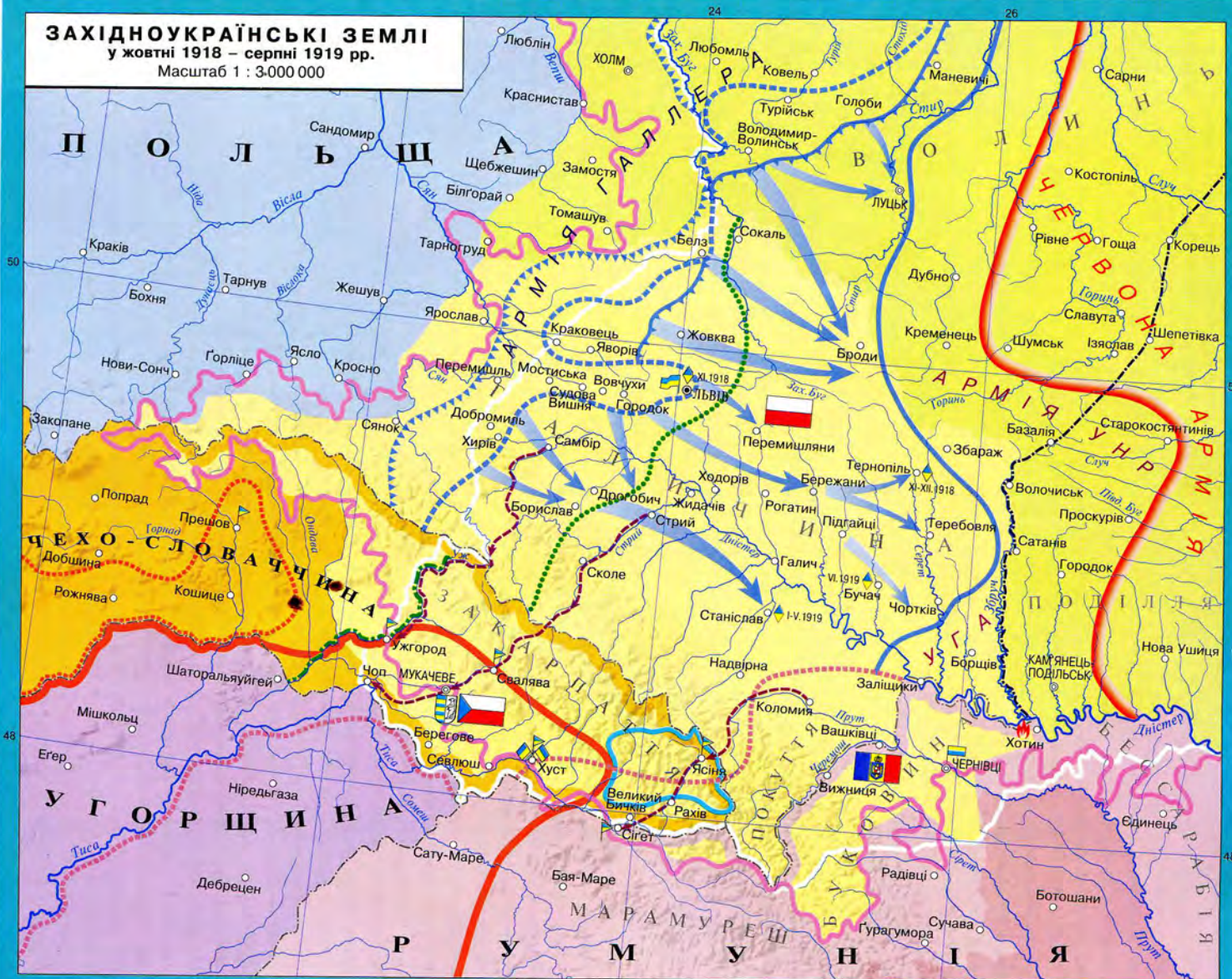


- Українська Держава гетьмана П. Скоропадського
- Межа просування німецьких і австро-угорських військ у травні 1918 р.
- Демаркаційна лінія, визначена на переговорах українсько-німецької та російської делегації наприкінці травня 1918 р.
- Лінія державного кордону України, яку відстоювали українські делегації на переговорах із сусідніми державами влітку 1918 р.
- Межі українських територій, на які претендували сусідні держави
- Державні утворення, які мали увійти до складу Української Держави на засадах автономії
- Райони антигетьманського повстанського руху (травень – листопад 1918 р.); прізвища визначних ватажків повстанців
- Відступ повстанських загонів до "нейтральної зони" у липні – серпні 1918 р.

- Боротьба за відновлення УНР**
- Утворення Директорії УНР (13–14 листопада 1918 р.) і рух військ Директорії
 - Початок антигетьманського повстання (16 листопада 1918 р.)
 - Місце укладення угоди між представниками Директорії та німецької Великої солдатської ради про нейтралітет (17 листопада 1918 р.)
 - Місце вирішальної перемоги військ Директорії над гетьманським військом (18 листопада 1918 р.)
 - Облога Києва військами Директорії (20 листопада – 14 грудня 1918 р.)
 - Проголошення відновлення УНР (19 грудня 1918 р.)
 - Територія Західноукраїнської Народної Республіки (ЗУНР) відповідно до ухвали Української національної ради 19 жовтня 1918 р.
 - Львівське повстання (1 листопада 1918 р.); встановлення у місті української влади

- УГОРСЬКА ДЕРЖАВА** Держави, утворені після розпаду Австро-Угорщини у листопаді 1918 р.
- "Нейтральна зона", у якій формувалися українські радянські повстанські дивізії
 - Створення Тимчасового робітничо-селянського уряду України (28 листопада 1918 р.) з метою відновлення радянської влади в Україні
 - Початок вторгнення в Україну радянських військ у листопаді 1918 р.
 - Вторгнення польських військ у Холмщину і Східну Галичину (листопад 1918 р.)
 - Окупація румунськими військами Буковини; воєнні дії проти Угорщини (листопад 1918 р.)
 - Дії флоту Антанти (листопад – грудень 1918 р.)

ЗАХІДНОУКРАЇНСЬКІ ЗЕМЛІ у жовтні 1918 – серпні 1919 рр. Масштаб 1 : 3 000 000



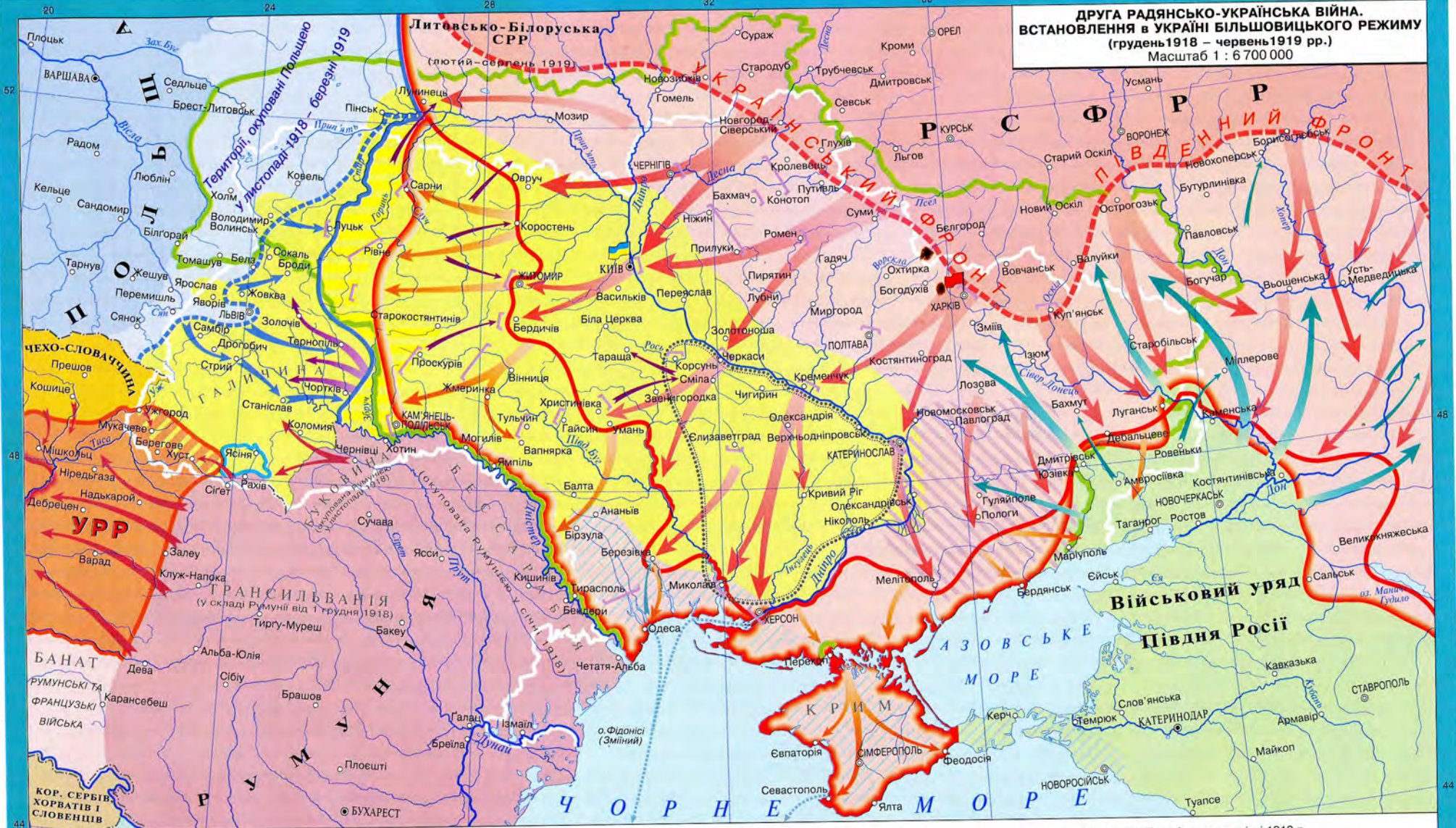
ЧОРТКІВСЬКА НАСТУПАЛЬНА ОПЕРАЦІЯ (ОФЕНЗИВА) УКРАЇНСЬКОЇ ГАЛИЦЬКОЇ АРМІЇ. ЗАВЕРШЕННЯ ОКУПАЦІЇ ГАЛИЧИНИ ПОЛЬЩЕЮ (червень – липень 1919 р.) Масштаб 1 : 2 500 000



- Західна межа розселення українців
- Територія Української Держави гетьмана П.Скоропадського у жовтні 1918 р.
- Територія, на якій було проголошено Західноукраїнську Народну Республіку (ЗУНР), відповідно до ухвали Української національної ради 19 жовтня 1918 р.
- Повстання у Львові 1 листопада 1918 р.
- Місця перебування Української національної ради та уряду ЗУНР із зазначенням дат Українсько-польський фронт
- 10 листопада 1918 р.
- 22 січня 1919 р.
- 14 травня 1919 р.
- Демаркаційна лінія між українськими та польськими військами, запропонована французьким генералом Бартелемі 28 лютого 1919 р.
- Наступ польської армії генерала Галлера у травні 1919 р.
- Українсько-польський фронт 8 червня 1919 р.
- Межа просування радянських військ на початок червня 1919 р.
- Завершення окупації Галичини польськими військами у липні 1919 р.
- Демаркаційна лінія між українськими та польськими військами за угодою від 1 вересня 1919 р.
- Румунія у 1917 р.
- Території, приєднані до Румунії у січні 1918 – травні 1919 рр.
- Велике народне віче буковинських українців (3 листопада 1919 р.); прийняття рішення про входження краю до Соборної України
- Окупація Румунією Буковини у листопаді 1918 р.
- Антирумунське повстання під проводом більшовиків у січні 1919 р.
- Межа просування румунських військ у червні 1919 р.
- Головні Народні ради на Закарпатті
- Демаркаційна лінія між чехо-словацькими та угорськими військами, встановлена Антантою у листопаді 1918 р.
- Проголошення автономної Руської Країни у складі Угорщини (21 грудня 1918 р.)
- Рейди частин УГА до Закарпаття у січні 1919 р.
- Гуцульська республіка у січні 1919 р.
- Всенародні збори угорських русинів-українців 21 січня 1919 р.; ухвала рішення про приєднання Закарпаття до Соборної України
- Межа території, на яку поширювалася влада уряду Угорської Радянської Республіки у березні-квітні 1919 р.
- Межа Словацької Радянської Республіки 16 червня – 7 липня 1919 р.
- Передача Закарпаття Чехо-Словацьчині за рішенням країн Антанті (квітень 1919 р.). Прийняття Центральною радою карпатських українців рішення про входження краю до складу Чехо-Словацьчини на правах автономії (16 травня 1919 р.)
- Державні кордони, встановлені на літо 1920 р.

- Межа між Західною областю УНР (ЗОУНР) та УНР
- Українські території, які на червень 1919 р. було окуповано
- Польщею
- Румунією
- Лінія фронту 8 червня
- Райони зосередження українських армій напередодні наступу
- Наступ Української Галицької Армії 8–28 червня
- Межа просування українських військ на 28 червня
- Контрнаступ польських військ
- Відхід УГА за Збруч 17 липня; завершення окупації Галичини польськими військами
- Території, захоплені польськими військами до 1 вересня 1919 р.

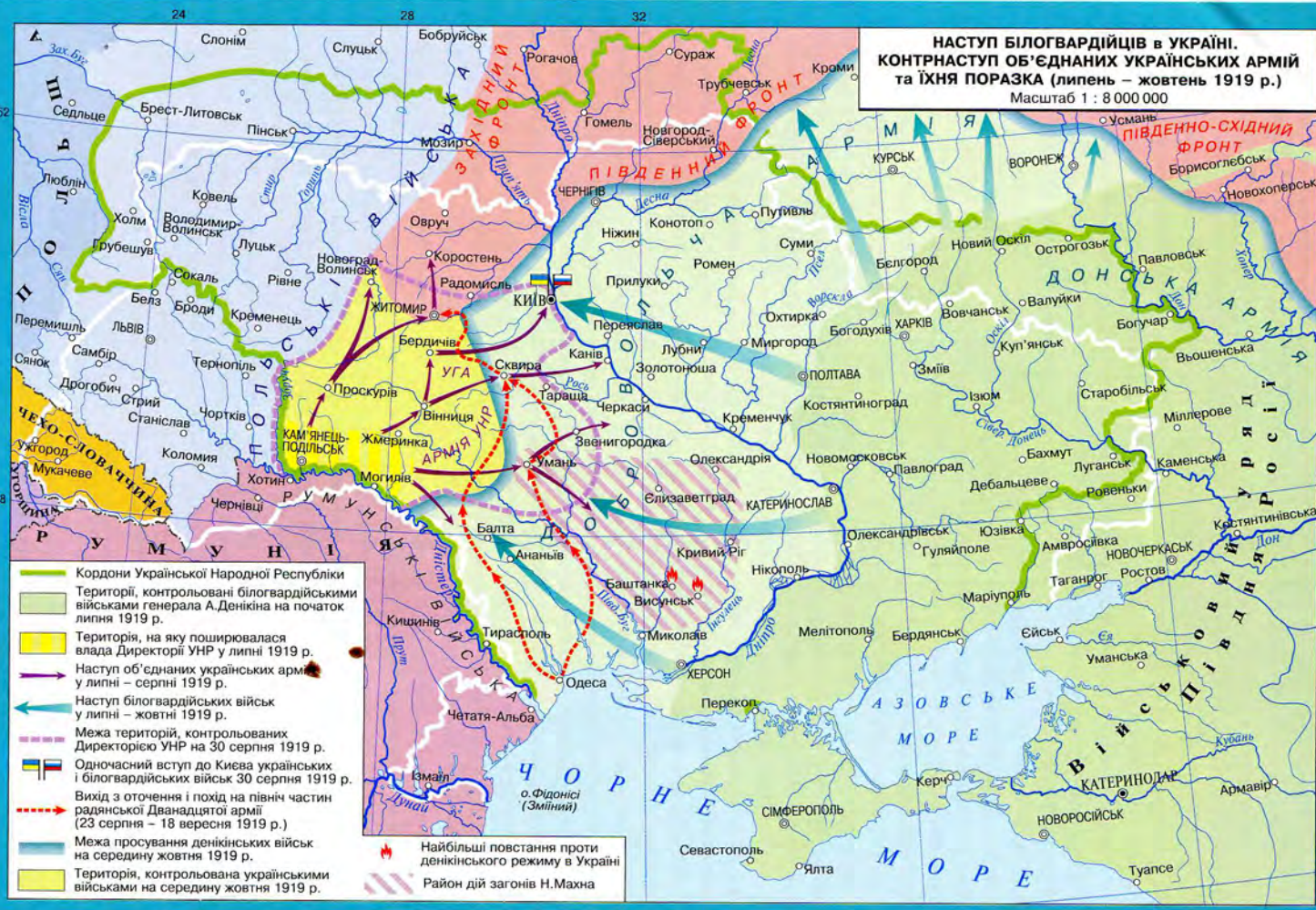
**ДРУГА РАДЯНСЬКО-УКРАЇНСЬКА ВІЙНА.
ВСТАНОВЛЕННЯ В УКРАЇНІ БІЛЬШОВИЦЬКОГО РЕЖИМУ
(грудень 1918 – червень 1919 рр.)
Масштаб 1 : 6 700 000**



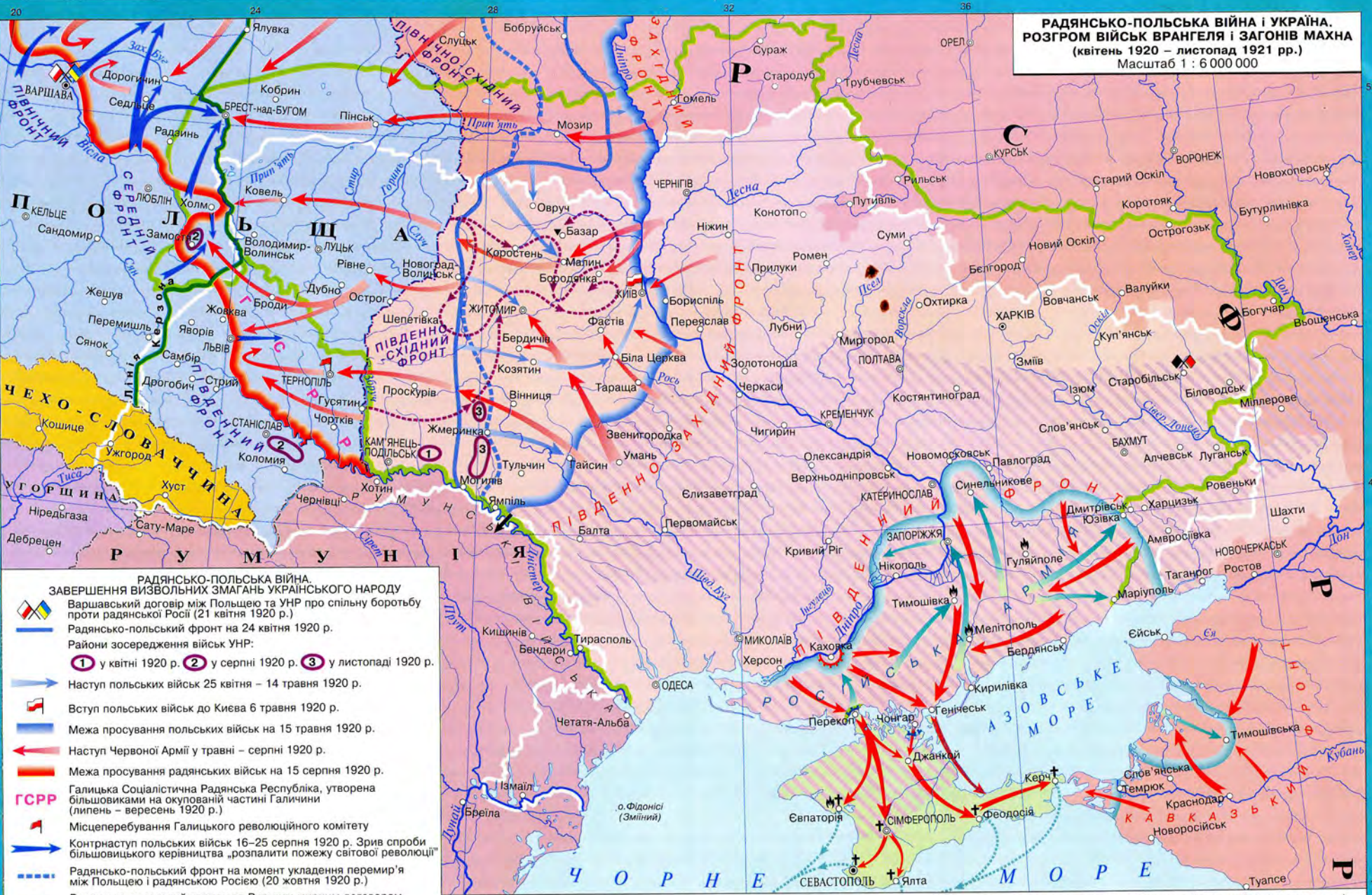
- Кордони Української Народної Республіки
- Розміщення військ УНР у грудні 1918 р.
- Межа просування радянських військ на початку січня 1919 р.
- Проголошення Акту злуки між УНР і ЗУНР 22 січня 1919 р.
- Території, які контролювалися Директорією УНР на 22 січня 1919 р.
- Гцдзьська республіка у січні 1919 р.
- Території, окуповані військами Антанти на кінець січня 1919 р.
- Дії Добровольчої армії генерала А.Денікіна у січні – лютому 1919 р.
- Наступ радянських військ у січні – березні 1919 р.

- 🚩 Третій Всеукраїнський з'їзд Рад (1–6 березня 1919 р.); проголошення Української Соціалістичної Радянської Республіки (УСРР)
- Межа просування радянських військ на середину березня 1919 р.
- Протидії наступу більшовиків у березні 1919 р. з боку військ УНР
- Антанти
- Українсько-польський фронт наприкінці березня 1919 р.
- УРР Проголошення Угорської Радянської Республіки 21 березня 1919 р.
- Територія, контрольована урядом радянської Угорщини на 16 квітня 1919 р.
- Дії румунських і чехо-словацьких військ у квітні – травні 1919 р.
- Територія радянської Угорщини на початку травня 1919 р.
- Напрями ударів радянських військ у березні – червні 1919 р.; спроба прийти на допомогу Угорській Радянській Республіці

- Евакуація військ Антанти у квітні 1919 р.
- Межа територій, захоплених радянськими військами на початок травня 1919 р.
- Район, охоплений антибільшовицьким повстанням отамана М.Григор'єва у травні 1919 р.
- Район дій загонів Н.Махна у квітні – травні 1919 р.
- Наступ польських військ у травні – червні 1919 р.
- Межа просування польських військ на початок червня 1919 р.
- Територія, яка залишалася під контролем Директорії УНР на початок червня 1919 р.
- Чортківська наступальна операція (офензива) Української Галицької Армії (8–28 червня 1919 р.)
- Початок загального наступу Добровольчої армії генерала А.Денікіна у травні – червні 1919 р.



**РАДЯНСЬКО-ПОЛЬСЬКА ВІЙНА І УКРАЇНА.
РОЗГРОМ ВІЙСЬК ВРАНГЕЛЯ І ЗАГОНІВ МАХНА
(квітень 1920 – листопад 1921 рр.)
Масштаб 1 : 6 000 000**



- РАДЯНСЬКО-ПОЛЬСЬКА ВІЙНА.
ЗАВЕРШЕННЯ ВИЗВОЛЬНИХ ЗМАГАНЬ УКРАЇНСЬКОГО НАРОДУ**
Варшавський договір між Польщею та УНР про спільну боротьбу проти радянської Росії (21 квітня 1920 р.)
Радянсько-польський фронт на 24 квітня 1920 р.
Райони зосередження військ УНР:
① у квітні 1920 р. ② у серпні 1920 р. ③ у листопаді 1920 р.
- Наступ польських військ 25 квітня – 14 травня 1920 р.
 - Вступ польських військ до Києва 6 травня 1920 р.
 - Межа просування польських військ на 15 травня 1920 р.
 - Наступ Червоної Армії у травні – серпні 1920 р.
 - Межа просування радянських військ на 15 серпня 1920 р.
 - Галицька Соціалістична Радянська Республіка, утворена більшовиками на окупованій частині Галичини (липень – вересень 1920 р.)
 - Місцез перебування Галицького революційного комітету
 - Контрнаступ польських військ 16–25 серпня 1920 р. Зрив спроби більшовицького керівництва „розпалити пожежу світової революції”
 - Радянсько-польський фронт на момент укладення перемир'я між Польщею і радянською Росією (20 жовтня 1920 р.)
 - Радянсько-польський кордон за Ризьким мирним договором від 18 березня 1921 р.
 - Другий „зимовий похід” армії УНР (жовтень – листопад 1921 р.)
 - Місце розстрілу взятих у полон учасників другого „зимового походу” (23 листопада 1921 р.)
- РОЗГРОМ ВІЙСЬК ВРАНГЕЛЯ**
- Територія, контрольована Військовим урядом Півдня Росії на 5 червня 1920 р.
 - Наступ Російської армії барона Врангеля у червні – жовтні 1920 р.

- Межа найдалшого просування білогвардійських військ (серпень – жовтень 1920 р.)
- Каховський плацдарм Червоної Армії
- Перекопсько-Чонгарські укріплення військ Врангеля
- Укладення угоди між командуванням Червоної Армії та Н.Махном про спільну боротьбу з Врангелем (2 жовтня 1920 р.)
- Наступ Червоної Армії у серпні – листопаді 1920 р.
- Евакуація залишків військ Врангеля до Туреччини і Болгарії
- Місця масових страт більшовиками полонених білогвардійців і представників заможних прошарків суспільства
- Місця, де частини Червоної Армії намагалися оточити і знищити загони Н.Махна (осінь 1920 р.)
- Райони дій загонів Н.Махна (жовтень 1920 – серпень 1921 рр.)
- Перехід залишків махновських загонів на територію Румунії 26 серпня 1921 р.
- Кордони Української Народної Республіки у 1918 р.
- Територія Української Соціалістичної Радянської Республіки у 1921 р.

КУЛЬТУРА І ДУХОВНЕ ЖИТТЯ В УКРАЇНІ 1917 – 1920 рр.

Масштаб 1 : 5 500 000



— Кордони Української Держави у жовтні 1918 р.
— Кордони ЗУНР у жовтні 1918 р.

- НАУКА ТА ОСВІТА**
- ♦ Створення Товариства шкільної освіти; початок розбудови української школи (березень 1917 р.)
 - 16 Кількість державних українських гімназій, відкритих до початку нового навчального року в 1917 р. (по губерніях). У Галичині – кількість українських середніх державних шкіл на 1918 р.
 - 30 Осередки Всеукраїнської учительської спілки (від 30 травня 1917 р.)
 - Університети засновані до 1917 р.
 - Університети, засновані у 1917–1920 рр.:
 - 1 Український народний університет (1917 р.)
 - 2 Катеринославський (1917 р.)
 - 3 Державний Український університет (1918 р.)
 - Університети, у яких було створено кафедри історії та права України, української мови та літератури
 - Українська академія наук

- ♦ Вищі навчальні заклади засновані до 1917 р.
- ♦ засновані у 1917–1920 рр.:
 - 1 Український учительський інститут (1918 р.)
 - 2 Українська науково-педагогічна академія (1917 р.)
 - 3 Українська академія мистецтв (1917 р.)
 - 4 Архітектурний інститут (1918 р.)
 - 5 Клінічний інститут (1918 р.)
 - 6 Музично-драматичний інститут ім. М.Лисенка (1918 р.)
 - 7 Сільськогосподарський інститут (1917 р.)
 - 8 Політехнічний інститут (1918 р.)
 - 9 Вище художнє училище (1918 р.)
 - 10 Український історико-філологічний факультет (1918 р.)
 - 11 Консерваторія
- Культурно-освітні товариства:
 - 1 "Праця" (1917 р.)
 - 2 "Рідна Хата" (1918 р.)

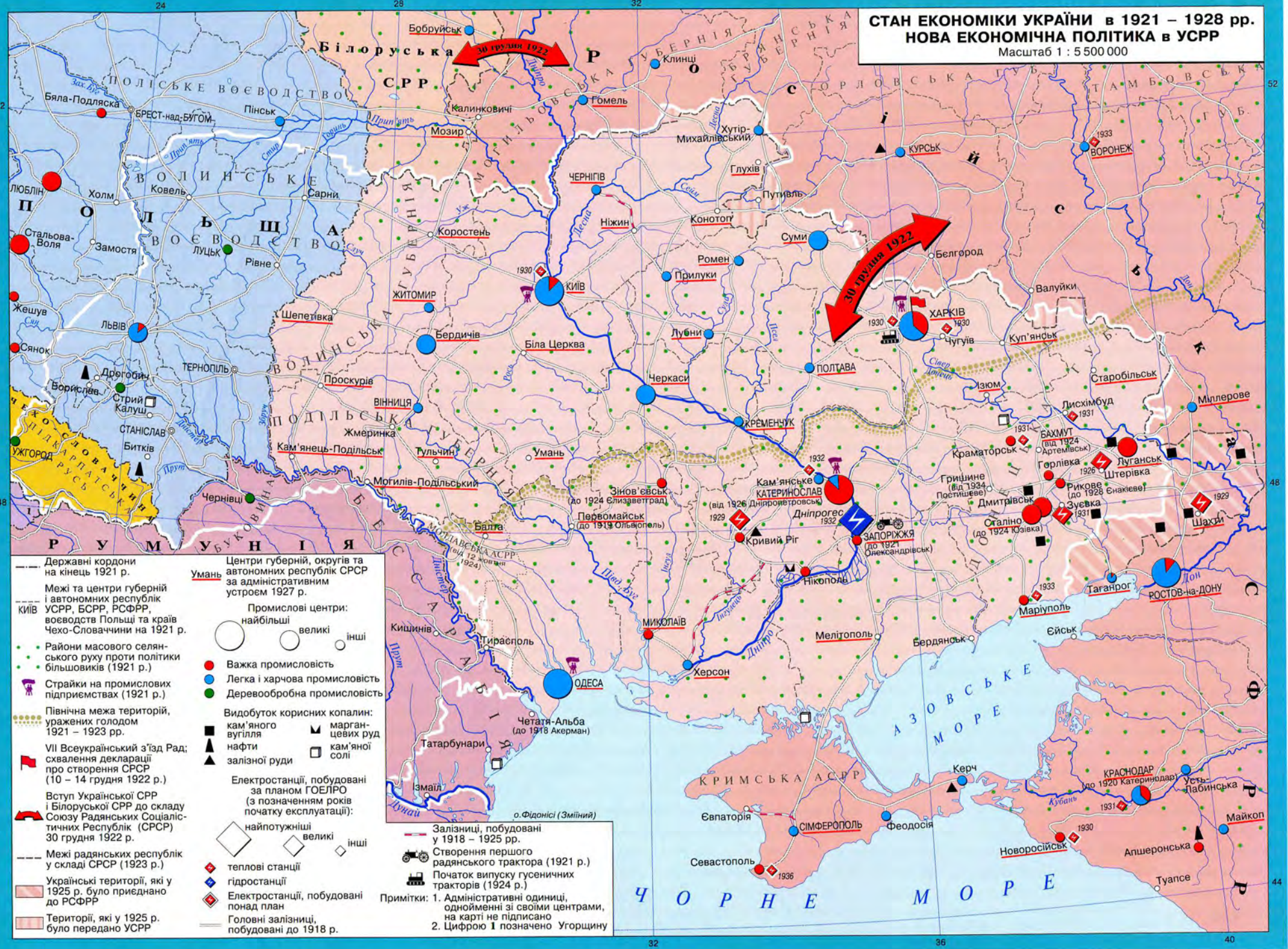
- ТЕАТРАЛЬНЕ ТА МУЗИЧНЕ ЖИТТЯ**
- Оперні театри
 - Театри, створені у 1917–1920 рр.
 - 1 "Новий Львівський театр" (1918 р.)
 - 2 Державний театр ЗУНР (1918 р.)
 - 3 Чернівецький театр (1918 р.)
 - 4 "Молодий театр" Л.Курбаса (1917 р.)

- 5 Державний народний театр (1918 р.)
- 6 Державний драматичний театр (1918 р.)
- Найбільші музичні колективи (Перший український національний хор, Державна капела бандуристів)
- Г.Хоткевича і Державний симфонічний оркестр ім. М.Лисенка

- ВИДАВНИЧА СПРАВА**
- ♦ Видавництва, створені у 1917 р. для видання шкільних підручників і дешевих видань для народу українською мовою
 - 25 Видання української преси (цифра означає кількість видань)
- ЦЕРКОВНО-РЕЛІГІЙНЕ ЖИТТЯ**
- Західна межа впливу Російської Православної Церкви у 1917 р.
 - Межі впливу
 - Буковинсько-Далматинської православної митрополії (Буковинська православна єпархія)
 - Греко-католицької церкви
 - Центри православних митрополій і єпископатів
 - Центри греко-католицьких єпархій
 - Всеукраїнський Православний Церковний Собор (грудень 1917 – грудень 1918 рр.); боротьба за автокефалію Української Православної Церкви (УАПЦ)
 - Територія УНР, на якій 1 січня 1919 р. було проголошено автокефалію УАПЦ
- Примітка. Території держав і державних утворень подано на жовтень – листопад 1918 р.

СТАН ЕКОНОМІКИ УКРАЇНИ в 1921 – 1928 рр. НОВА ЕКОНОМІЧНА ПОЛІТИКА в УСРР

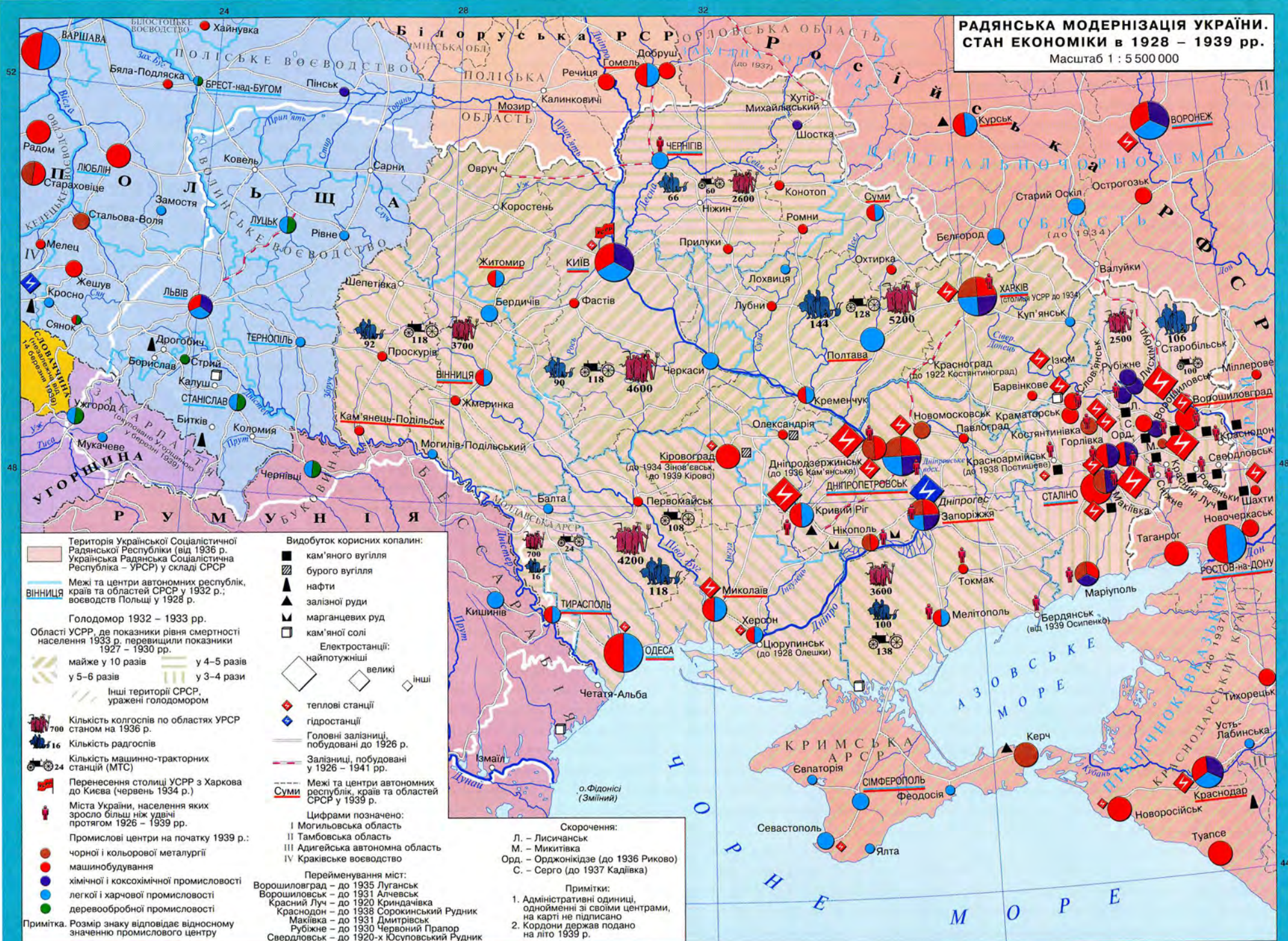
Масштаб 1 : 5 500 000



- Державні кордони на кінець 1921 р.
 - Межі та центри губерній і автономних республік УСРР, БСРР, РСФРР, воєводства Польщі та країв Чехо-Словаччини на 1921 р.
 - Райони масового селянського руху проти політики більшовиків (1921 р.)
 - ✊ Страйки на промислових підприємствах (1921 р.)
 - Північна межа територій, уражених голодом 1921 – 1923 рр.
 - 🇺🇦 VII Всеукраїнський з'їзд Рад; схвалення декларації про створення СРСР (10 – 14 грудня 1922 р.)
 - 🇺🇦 Вступ Української СРР і Білоруської СРР до складу Союзу Радянських Соціалістичних Республік (СРСР) 30 грудня 1922 р.
 - Межі радянських республік у складі СРСР (1923 р.)
 - 🇺🇦 Українські території, які у 1925 р. було приєднано до РСФРР
 - 🇺🇦 Території, які у 1925 р. було передано УСРР
- Умань
- Центри губерній, округів та автономних республік СРСР за адміністративним устроєм 1927 р.
- Промислові центри:
- великі
 - інші
 - Важка промисловість
 - Легка і харчова промисловість
 - Деревообробна промисловість
- Видобуток корисних копалин:
- кам'яного вугілля
 - ▲ нафти
 - ▲ залізної руди
 - марганцевих руд
 - кам'яної солі
- Електростанції, побудовані за планом ГОЕЛРО (з позначенням років початку експлуатації):
- ◇ найпотужніші
 - ◇ великі
 - ◇ інші
 - ◇ теплові станції
 - ◇ гідроелектростанції
 - ◇ Електростанції, побудовані понад план
 - ◇ Головні залізниці, побудовані до 1918 р.
- Залізниці, побудовані у 1918 – 1925 рр.
- 🚗 Створення першого радянського трактора (1921 р.)
- 🚚 Початок випуску гусеничних тракторів (1924 р.)
- Примітки: 1. Адміністративні одиниці, однойменні зі своїми центрами, на карті не підписано
2. Цифрою 1 позначено Угорщину



**РАДЯНЬСКА МОДЕРНІЗАЦІЯ УКРАЇНИ.
СТАН ЕКОНОМІКИ в 1928 – 1939 рр.**
Масштаб 1 : 5 500 000



Територія Української Соціалістичної Радянської Республіки (від 1936 р.)
Українська Радянська Соціалістична Республіка – УРСР) у складі СРСР

Межі та центри автономних республік, країв та областей СРСР у 1932 р.; воєводства Польщі у 1928 р.

Голодомор 1932 – 1933 рр.
Області УСРР, де показники рівня смертності населення 1933 р. перевищили показники 1927 – 1930 рр.

майже у 10 разів у 4–5 разів
у 5–6 разів у 3–4 рази

Інші території СРСР, уражені голодомором

Кількість колгоспів по областях УСРР станом на 1936 р.
700

Кількість радгоспів
16

Кількість машинно-тракторних станцій (МТС)
24

Перенесення столиці УСРР з Харкова до Києва (червень 1934 р.)

Міста України, населення яких зросло більш ніж удвічі протягом 1926 – 1939 рр.

Промислові центри на початку 1939 р.:

- чорної і кольорової металургії
- машинобудування
- хімічної і коксохімічної промисловості
- легкої і харчової промисловості
- деревообробної промисловості

Примітка. Розмір знаку відповідає відносному значенню промислового центру

Видобуток корисних копалин:

- кам'яного вугілля
- ▣ бурого вугілля
- ▲ нафти
- ▲ залізної руди
- ▲ марганцевих руд
- кам'яної солі

Електростанції:

- ◇ найпотужніші
- ◇ великі
- ◇ інші

● теплові станції

◆ гідроелектростанції

— Головні залізничні побудовані до 1926 р.

— Залізничні побудовані у 1926 – 1941 рр.

--- Межі та центри автономних республік, країв та областей СРСР у 1939 р.

Цифрами позначено:

- I Могильовська область
- II Тамбовська область
- III Адигейська автономна область
- IV Краківське воєводство

Перейменування міст:

- Ворошиловград – до 1935 Луганськ
- Воршиловський – до 1931 Алчевськ
- Красний Луч – до 1920 Криндачівка
- Краснодон – до 1938 Сорочинський Рудник
- Макіївка – до 1931 Дмитрівськ
- Рубіжне – до 1930 Червоний Прапор
- Свердловськ – до 1920-х Юсуповський Рудник

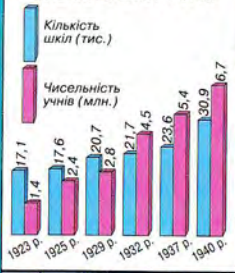
Скорочення:

- Л. – Лисичанськ
- М. – Микитівка
- Орд. – Орджонікідзе (до 1936 Риково)
- С. – Серго (до 1937 Кадлівка)

Примітки:

- Адміністративні одиниці, однойменні зі своїми центрами, на карті не підписано
- Кордони держав подано на літо 1939 р.

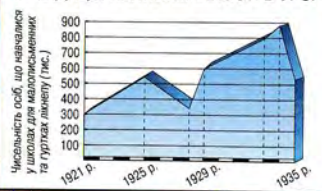
ЧИСЕЛЬНІСТЬ УЧНІВ І КІЛЬКІСТЬ ШІКЛ В УРСР



КУЛЬТУРНЕ ЖИТТЯ УКРАЇНИ в 1921 – 1939 рр.

Масштаб 1 : 5 500 000

ЛІКВІДАЦІЯ НЕПИСЬМЕННОСТІ В УРСР



- Територія Української РСР у складі СРСР на 1939 р.
- НАУКА ТА ОСВІТА**
- Інститути народної освіти для підготовки учителів, засновані у 1920-ті роки замість університетів та інших вищих навчальних закладів
- ★ Заклади для підготовки кадрів компартійно-радянської еліти
- Ⓜ Університети, діяльність яких було відновлено у 1933 р.
- ◆ Інші вищі навчальні заклади та їхня кількість на початку 1939 р.
- ▣ Всеукраїнська академія наук (від 1936 р. Академія наук УРСР)
- ① Науково-дослідні установи та їхня кількість на початку 1939 р.
- КУЛЬТУРНО-ОСВІТНЯ ДІЯЛЬНІСТЬ**
- Ⓜ Міста, де 1927 р. було розпочато радіомовлення
- ▣ Музеї та їхня кількість на початку 1939 р.
- ▣ Кількість масових бібліотек (по областях) на початку 1939 р.
- ▣ Кількість кіноустановок (по областях) на початку 1939 р.
- ЛІТЕРАТУРА ТА МИСТЕЦТВО**
- Ⓜ Спілки письменників: "Плуг" (1922 р.) і "Гарт" (1923 р.)
- Ⓜ "Вільна академія пролетарської літератури" – ВАПЛІТЕ (1925 р.)
- Ⓜ Спілка радянських письменників України (1934 р.)
- Ⓜ Художні організації: "Товариство ім. К.Костанді" (1922 р.) і "Асоціація художників Червоної Армії" (1922 р.)
- Ⓜ Театри та їхня кількість на початку 1939 р.
- Ⓜ Всеукраїнське фотокіноуправління (ВУФКУ) – перша установа з виробництва кінофільмів (1922 р.)

- Ⓜ Репресії проти представників української інтелігенції у 1930-х роках:
 - 1 Процес над "Спілкою визволення України"
 - 2 Арешти за участь в "Українському національному центрі"
 - 3 Процес над "Білогвардійським терористичним центром"
- Примітка. Державні кордони та адміністративні межі подано на літо 1939 р.

- ЗАХІДНОУКРАЇНСЬКІ ЗЕМЛІ**
- а 443 б 8 Кількість українських народних шкіл: а) у 1920-х рр.; б) у 1930-х рр.
- ◆ Вищі навчальні заклади: "Тасмний Український університет" (1921–1925 рр.), Українська вища політехнічна школа (1921–1925 рр.), Богословська академія (1926 р.)
- ◆ Наукове товариство ім. Т. Шевченка – осередок західноукраїнських наукових сил
- Ⓜ Етнографічне товариство (1935 р.)
- а 8 б 83 Кількість місцевих філій товариства "Просвіта", що діяли у Галичині: а) у 1920 р.; б) у 1935 р.
- Ⓜ Осередки "Просвіти" на Волині (у 1932 р. закриті польською владою)
- 167 Кількість народних читалень, організованих "Просвітою" на Закарпатті
- Ⓜ Педагогічне товариство Підкарпатської Русі (1924 р.)
- Ⓜ Культурно-просвітне товариство "Руська бесіда"
- а 590 б 14 Кількість українських культурно-освітніх товариств на Буковині: а) у 1914 р.; б) у 1924 р.

ІННОВАЦІЙНІ ТЕХНОЛОГІЇ В ОСВІТІ



Інтерактивний навчально-методичний сайт
<http://osvit.net.com.ua>

Інтернет-версії електронних навчальних атласів, стінних та контурних карт, підручники від провідних авторів, розробки уроків, методичні рекомендації та багато іншої корисної інформації

Для школярів, студентів, учителів, методистів!

ЕЛЕКТРОННІ АТЛАСИ



Електронний атлас суміщає в собі властивості поліграфічного навчального атласу з контурними картами, текстового посібника, збірника тестових запитань (завдань), каталогу ілюстрацій та відеосюжетів, конструктора уроків.

За допомогою мережових версій CD-атласів можна створювати презентації, тестування і транслювати їх в мережі класу. Вся статистика тестувань автоматично зберігається в електронному класному журналі.

АТЛАСИ та КОНТУРНІ КАРТИ

Географія



Історія України



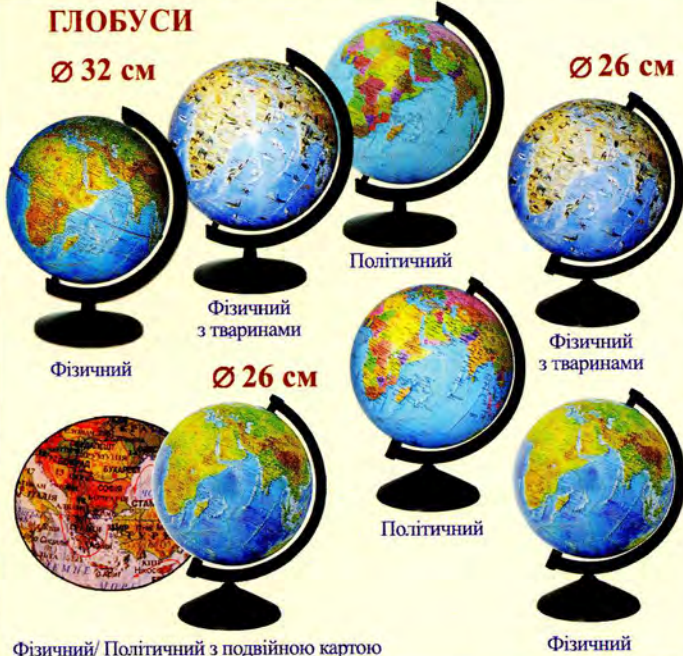
Всесвітня історія



Атласи та контурні карти з історії та географії Інституту передових технологій використовуються Українським центром оцінювання якості освіти для тестових завдань (ліцензійний договір № 15-09/08/ЛД від 15 вересня 2008 року)

ГЛОБУСИ

Ø 32 см



Ø 26 см

Ø 26 см

Фізичний / Політичний з подвійною картою

Фізичний

СТІННІ НАВЧАЛЬНІ КАРТИ

для кабінетів географії та історії



ІНТЕРНЕТ-МАГАЗИН

UkrMaps.com

КАРТИ · АТЛАСИ · ГЛОБУСИ

Уся навчальна продукція має грифи Міністерства освіти і науки, молоді та спорту України

Продукція відповідає санітарному законодавству України (висновок Державної санітарно-епідеміологічної служби № 05.03.02-04/58133)



ІНСТИТУТ ПЕРЕДОВИХ ТЕХНОЛОГІЙ

м. Київ, вул. Попудренка, 54, офіс 203,
 Тел/факс: +38 044 292-20-27, +38 044 568-53-32
 e-mail: iat@antex.kiev.ua; <http://iat.kiev.ua>

Місця продажу навчальних посібників в Києві за цінами виробника:

вул. Попудренка, 54, магазин при вході ліворуч
 Книжковий ринок на Петрівці, ряд 22, місце 11

Оптовикам та освітянам - знижки!

РЕКОМЕНДОВАНО МІНІСТЕРСТВОМ ОСВІТИ І НАУКИ, МОЛОДІ ТА СПОРТУ УКРАЇНИ
 (лист №1/11-5396 від 30.06.2011 р.)

Атлас укладено та підготовлено до друку ПрАТ "Інститут передових технологій" 2011 р.
 Перевидано 2012 р.

Свідоцтво про внесення суб'єкта видавничої справи до Державного реєстру видавців, виготівників і розповсюджувачів видавничої продукції ДК №4348 від 27.06.2012 р.

вул. Попудренка, 54, Київ-94, МСП-660; 02660
 тел. (044) 296 7171, 568 5332
 E-mail: iat@antex.kiev.ua <http://www.iat.kiev.ua>

Упорядники: О.В. Гісем, Д.В. Ісаєв, О.О. Мартинюк
 Редактори: І.В. Бусол, Д.В. Ісаєв
 Рецензенти: доктор історичних наук, професор
 В.М. Даниленко, О.О. Горовська, Ю.С. Комаров

Формат паперу 62x88
 Ум. друк. арк. 1,01 + обкладинка

Підписано до друку 02.07.2012 р.
 Папір крейдяний 80 г/м²

© ПрАТ "Інститут передових технологій", 2011 – 2012 рр.
 © ТОВ "Антекс-К", 2011 – 2012 рр.
 © Барладін О.В., 2011 – 2012 рр.

ISBN 978-966-455-100-4



9 789664 551004