

АТЛАС

9
клас

НОВА ІСТОРІЯ (кінець XVIII - початок XXст.)

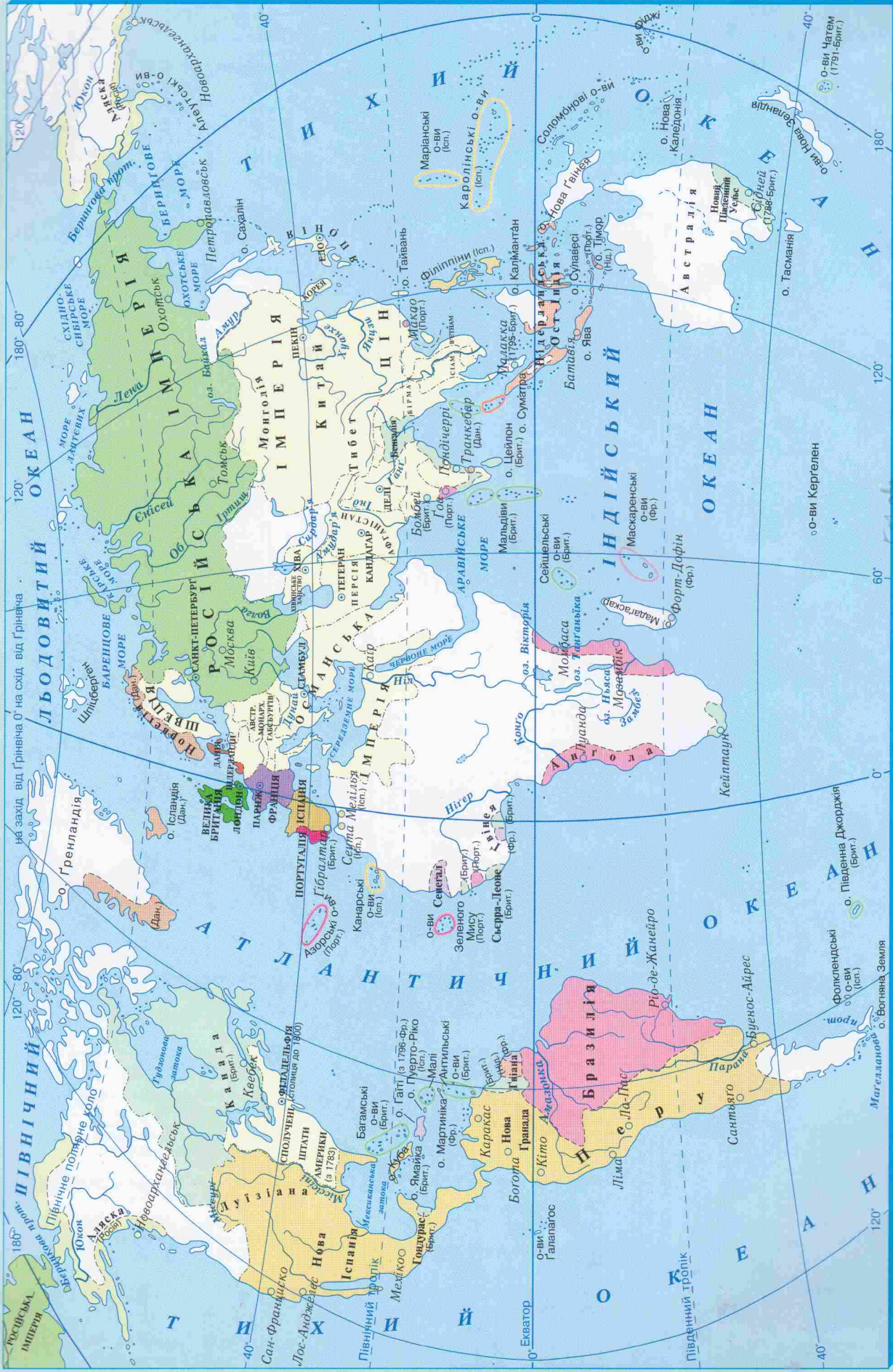


ДНВП "КАРТОГРАФІЯ"



КАРТА СВІТУ наприкінці XVIII ст.

Масштаб 1:110 000 000



Колоніальні держави Європи та їхні володіння наприкінці XVIII ст.

- Іспанія (Ісп.)
- Данія (Дан.)
- Португалія (Порт.)
- Нідерланди (Нід.)
- Велика Британія (Брит.)
- Російська імперія (Росія)
- Франція (Фр.)
- Інші держави
- Столиці держав
- Кордонні держав наприкінці XVIII ст.
- Межі володіння

1757. Британці захоплюють Бенгалію - початок британського правління в Індії
1788. В Австралії Велика Британія заснувала першу колонію

1855 - Сіам (Тайланд) стає вільною державою

- 1789, 26 серпня - Проголошення Декларації прав людини і громадянина
- 1792, 21 вересня - Скасування королівської влади у Франції
- 1793-1794 - Режим терору встановлений М. Робесп'єром
- 1795-1799 - Період Директорії у Франції


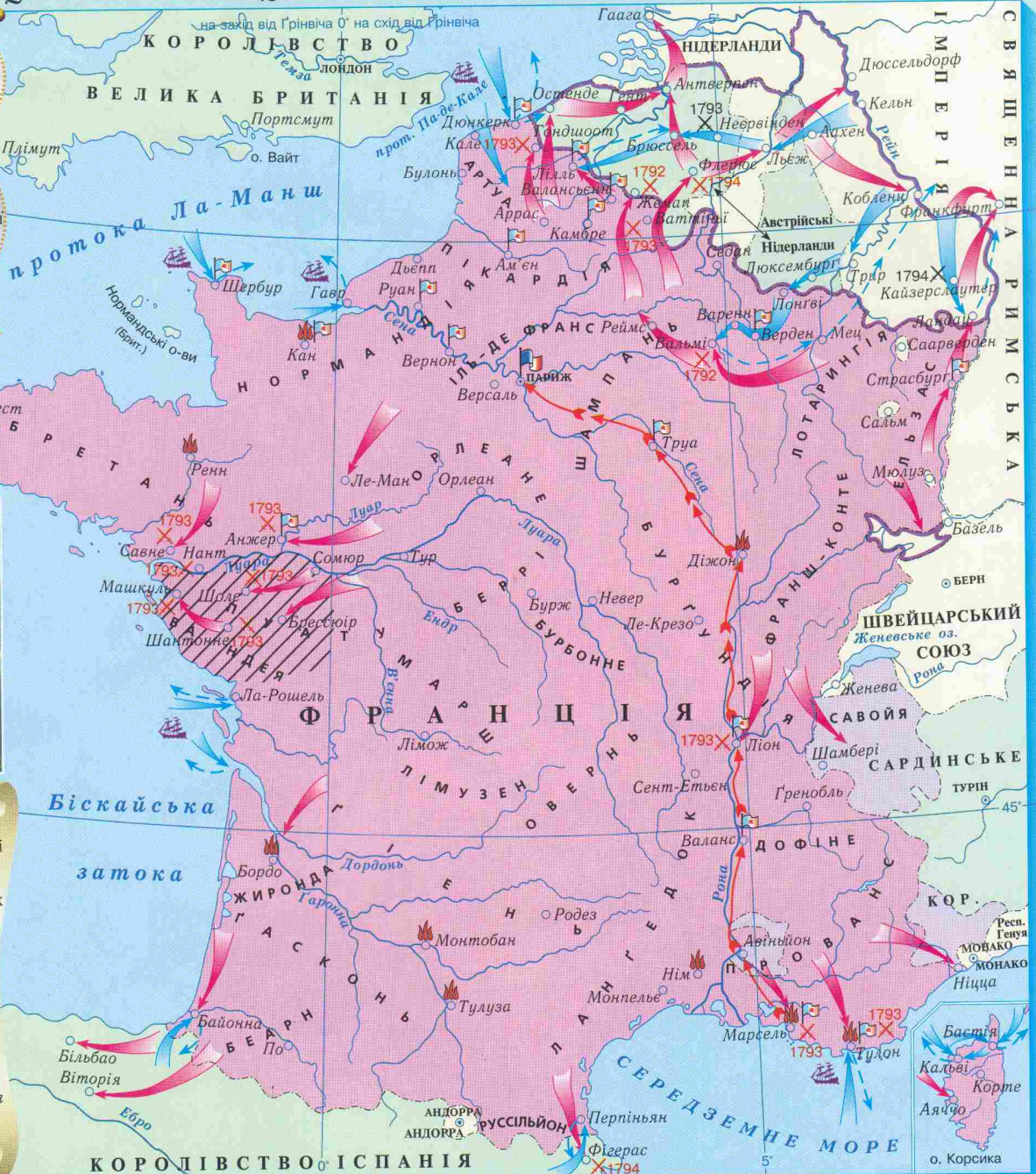


“Декларація прав людини і громадянина містила в собі основні громадянські права, що пізніше увійшли до різних європейських конституцій”

Люди народжуються вільними і рівними в правах...

Природні права людини - це свобода, власність, безпека й опір гнобленню.

Джерело всієї верховної влади завжди знаходиться в нації...

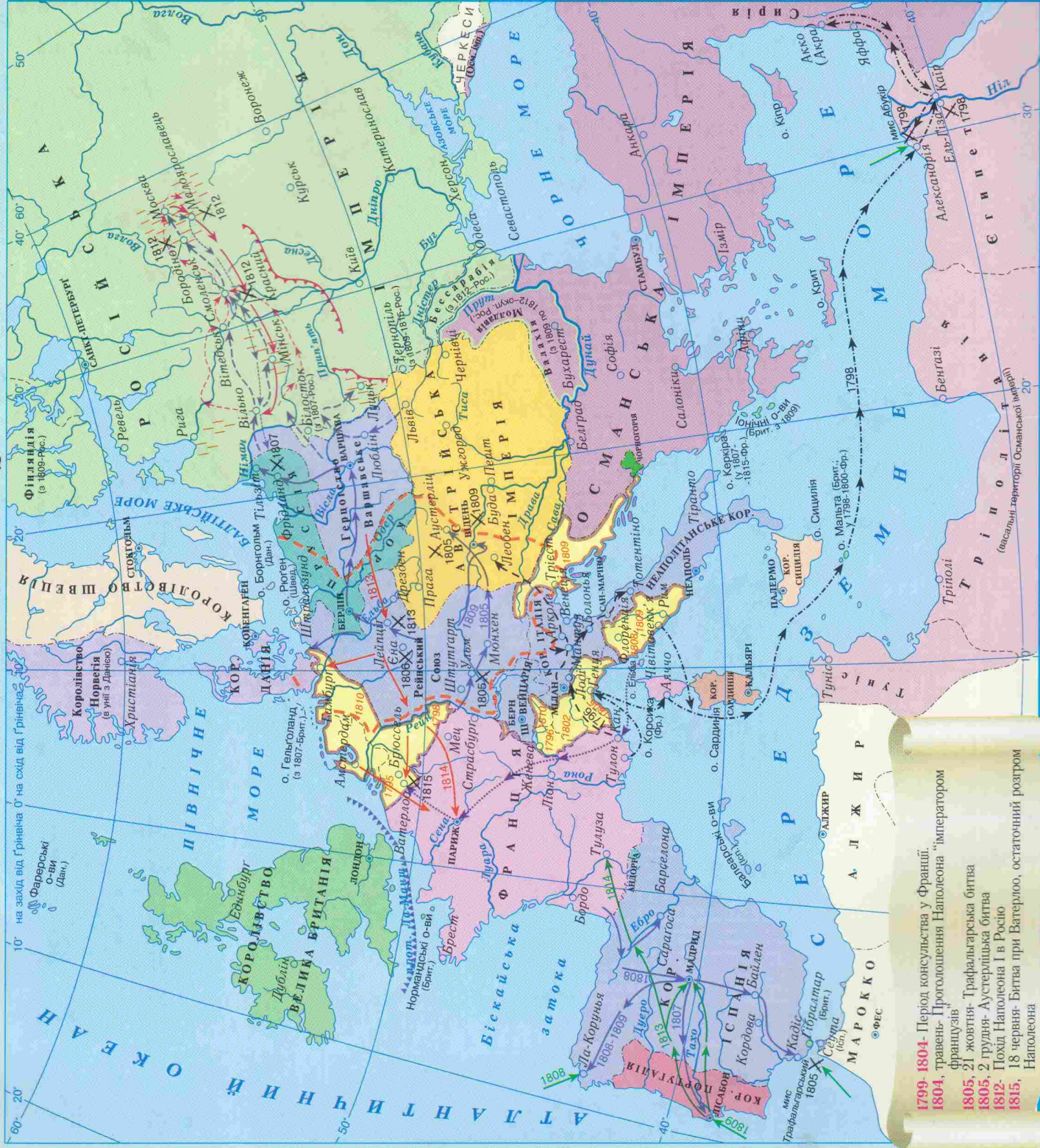


Бастилія – символ монархії, служила за в'язницю для політичних в'язнів

- Взяття Бастилії 14 липня 1789 р. Початок Французької революції
- Місця найбільших революційних виступів у 1789 р.
- Райони та осередки повстань прихильників монархії (роялістів) у 1792-1794 рр.
- Шляхи наступу революційних французьких військ у 1792-1794 рр.
- Шлях революційних загонів марсельців у 1792 р.
- Місця та роки перемог революційних військ
- Дії армій антифранцузької коаліції у 1792-1794 рр. та їх відступу
- Блокада французьких портів англійським флотом
- Місця та роки перемог військ антифранцузької коаліції
- Території, приєднані до Франції з 1791 р. по 1793 р.
- Території, зайняті французькими революційними військами у 1793-1794 рр.
- Держави, які брали участь у першій коаліції проти революційної Франції
- Кордони держав на 1789 р.

ЄВРОПА у 1794-1815рр. ВІЙНИ НАПОЛЕОНІВСЬКОЇ ФРАНЦІЇ

Масштаб 1:20 000 000 000



- Франція у 1794 р.
- Території, приєднані до Франції у 1795-1811 рр., роки приєднання
- Держави, залежні від Франції
- Континентальна блокада, з 1806 р.
- Завойовницькі війни Франції**
- Італійський похід (1796-1797 рр.)
- Похід у Єгипет та Сирію (1798-1799 рр.)
- Походи наполеонівських військ 1805-1809 рр.
- Похід армії Наполеона до Росії у 1812 р. та її відступ
- Відступ російських військ влітку 1812 р.
- Контрнаступ російських військ у жовтні-листопаді 1812 р.
- Оборонні лінії, які захищали українські козацькі полки та частини українського ополчення
- Райони дії партизанів у Вітчизняній війні 1812 р.
- Дії російських та союзних військ у 1813-1815 рр.
- Дії британських військ
- Похід Наполеона I до Франції з о.Ельба ("Сто днів"), 22 березня - 22 червня 1815 р.
- Х Місія та роки битв
- Кордони Священної Римської імперії (проіснувала до 1806 р.)
- Кордони держав на 1812р.



1799-1804. Період консульства у Франції.
 1804. травень- Проголошення Наполеона "імператором французів"
 1805. 21 жовтня- Трафальгарська битва
 1805. 2 грудня- Аустерліцька битва
 1812- Похід Наполеона I в Росію
 1815. 18 червня- Битва при Ватерлоо, остаточний розгром Наполеона


КРАЇНИ ЄВРОПИ у 1815-1847рр.



- Територіальні зміни в Європі за рішенням Віденського конгресу 1815р.**
- до Росії
 - до Австрії
 - до Пруссії
 - до Швейцарії
 - до Нідерландів
 - до Великої Британії
- Території, приєднані:
- до Росії
 - до Австрії
 - до Пруссії

- Революційні рухи 1815-1847рр.**
- Липнева революція 1830р. у Франції
 - Осердкки революційних рухів 20-30-х рр.
 - Національно-визвольні рухи 20-40-х рр.
 - Найбільші виступи робітників
 - Основні осередки чартистського руху в Англії


- Дії військ Священного союзу в придушенні революційних рухів**
- Кордонні Німецького союзу, утвореного у 1815р.
 - Вільні німецькі міста
 - Кордонні королівства Бельгії з 1830р.
 - Кордонні королівства Греції з 1832р.
 - Кордонні держав на 1847р.



Віденський конгрес



Ежен Делакруа «Свобода, яка веде народ». Алегорія революції 1830 р.



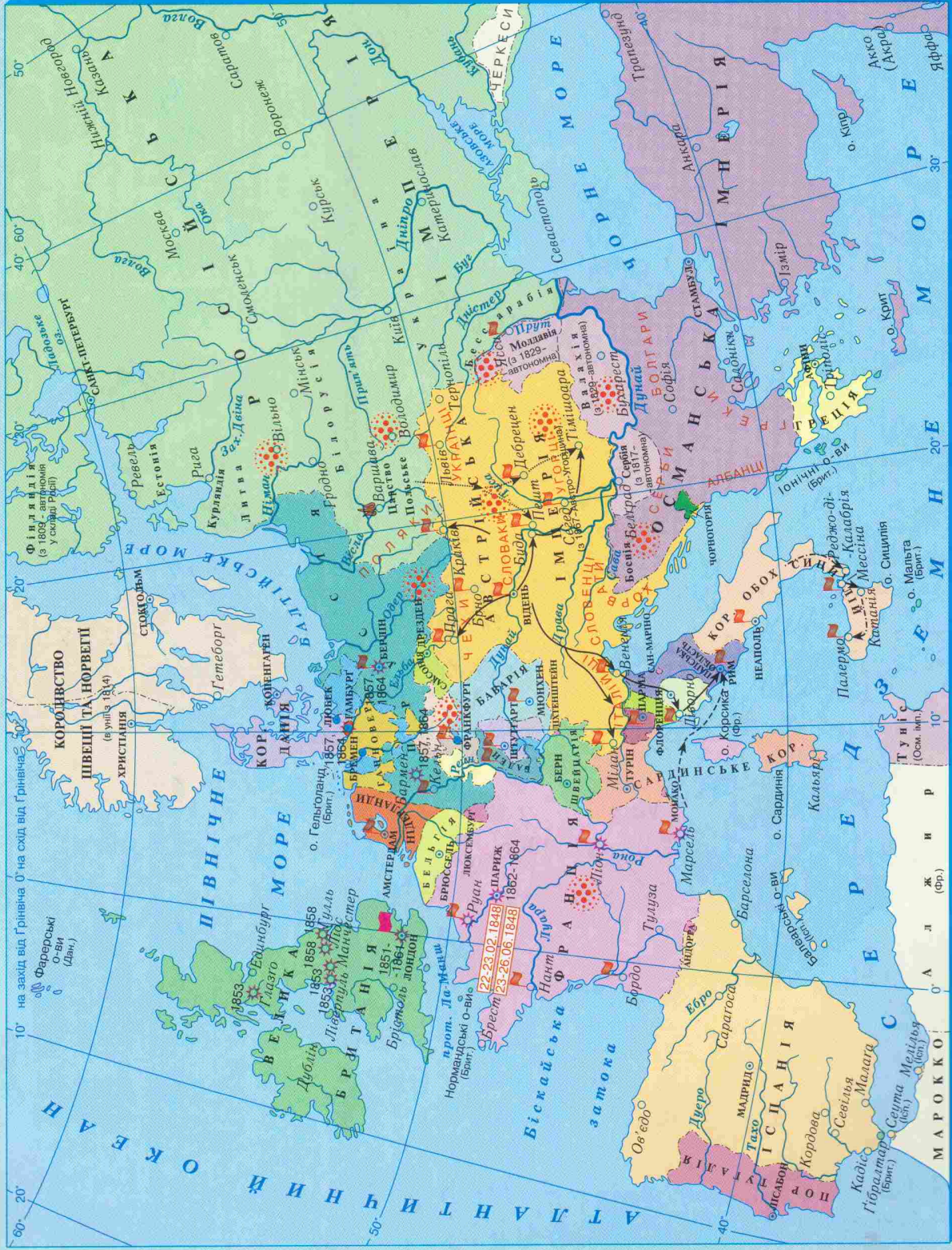
Ежен Делакруа «Різня на Хіосі». Трагічна подія боротьби грецького народу проти Османського панування

1825, 14 грудня- Повстання декабристів в Петербурзі


1831- Створення загальнонімецького товариства «Молода Гадля»

1836-1839- Чартистський рух (революційний рух робітників) в Англії

РЕВОЛЮЦІЇ 1848-1849рр. РОБІТНИЧИЙ ТА НАЦІОНАЛЬНО-ВИЗВОЛЬНИЙ РУХ У ЄВРОПІ Масштаб 1:20 000 000



Лютнева революція у Франції, 1848 р.



Німецький парламент у Франкфурті, 1848 р.

1848, 25 лютого - Проголошення у Франції республіки
1848, 13-15 березня - Демократична революція у Відні
1848, 15 березня - Квітень-Національно-визвольна революція в Угорщині
1848, 18 травня - Відкриття загальнонімецьких зборів у Франкфурті

Революції 1848-1849рр.

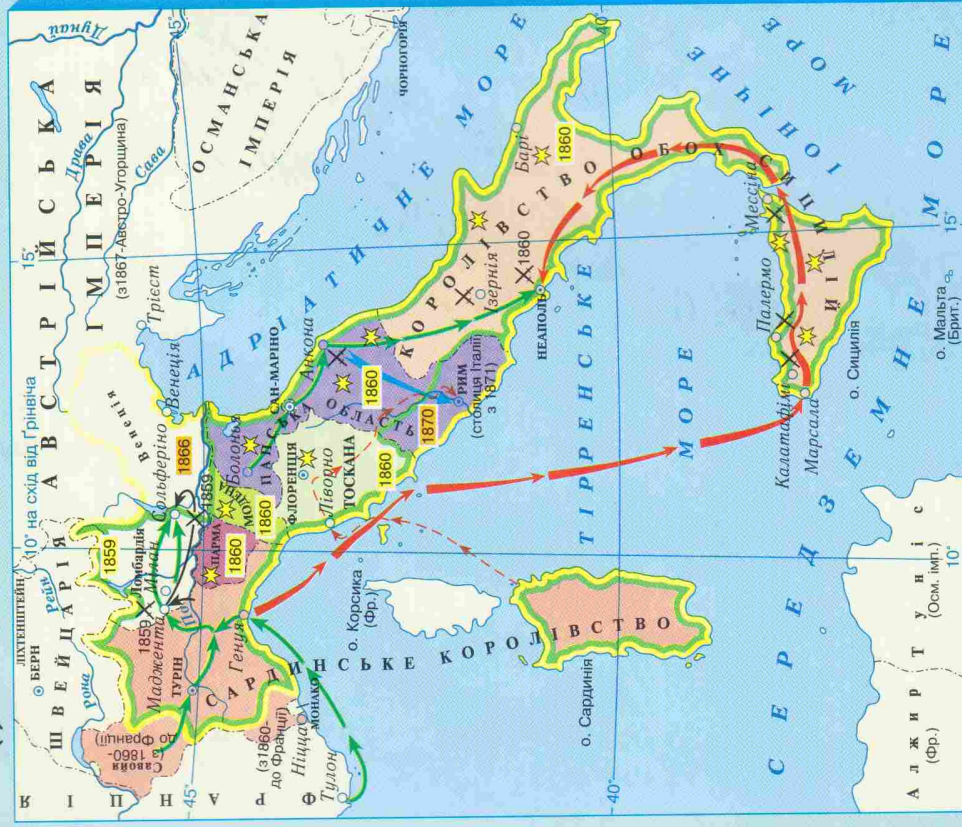
- 22-23.02.1848** Дії контрреволюційних військ
- 23-26.06.1848** Червене повстання в Парижі
- Осередки революційного руху
- Райони селянських повстань
- Основи осередки революційного руху
- Російських
- Французських
- Австрійських
- Військ
- Дії контрреволюційних військ

Робітничий та національно-визвольний рух у Європі у 50-60-х рр. XIX ст.

- 1853 Найбільші страйки робітників
- 1853 Заснування Міжнародного товариства робітників 28 вересня 1864р. (І Інтернаціонал)
- 1853 Чехи
- Польське повстання 1863р.
- Короліві держав на 1859р.

ОБ'ЄДНАННЯ ІТАЛІЇ

Масштаб 1:10 000 000



- Кордони держав на 1859 р.
 - Сардинське королівство у 1859 р.
 - Дії сардинських і французьких військ у 1859 р.
 - Дії австрійських військ у 1859 р.
 - Шлях "тисячі червоносорочників" Гарібальді до Неаполя у 1860 р.
 - ★ Райони, охоплені повстаннями з вимогами об'єднання Італії
 - Кордони Італійського королівства, утвореного у 1861 р.
- Роки приєднання територій:**
- 1860 до Сардинського королівства
 - 1866 до Італійського королівства
 - Похід Гарібальді на Рим у 1867 р.
 - Похід італійських військ на Рим у 1870 р.
 - × 1859 Місяця та роки битв
 - Кордони Італійського королівства у 1870 р.



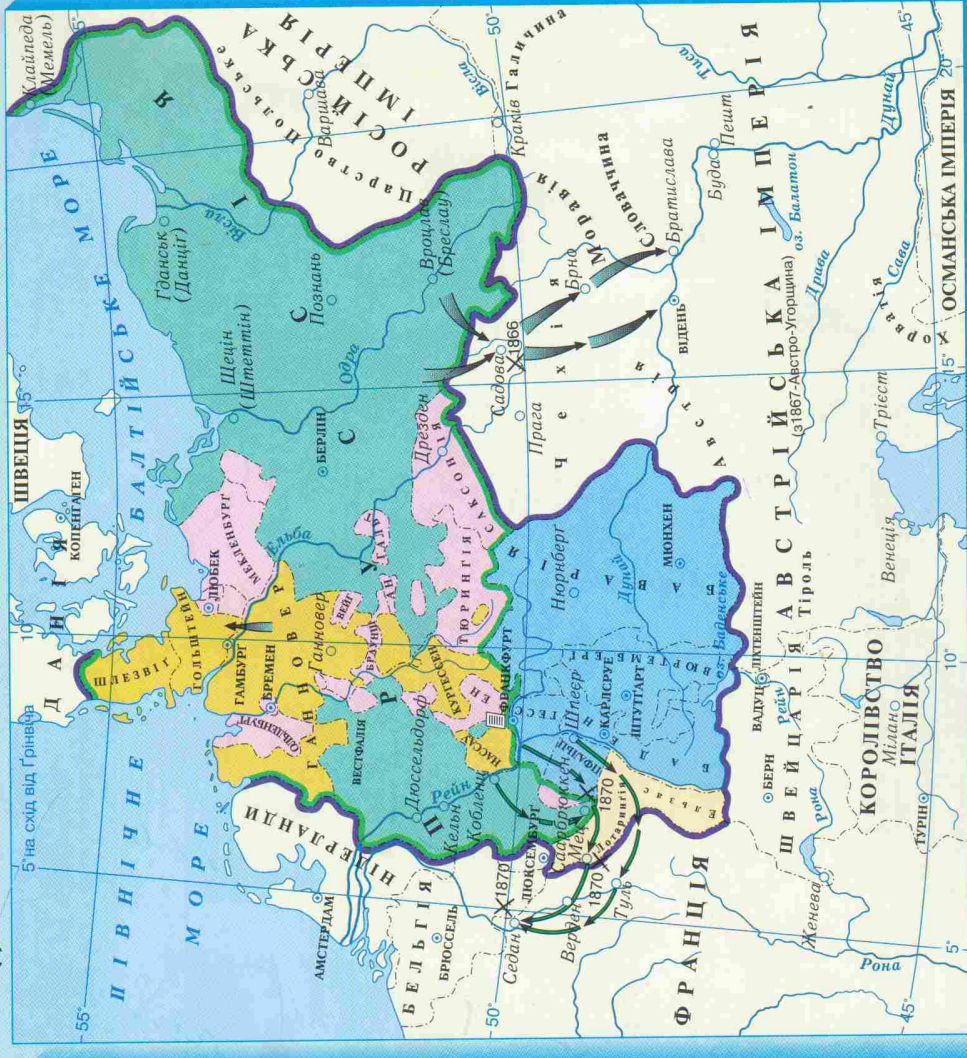
Джузеппе Гарібальді – лідер італійського національного руху



Отто Бісмарк – перший канцлер Німецької імперії

ОБ'ЄДНАННЯ НІМЕЦЬЧИНИ

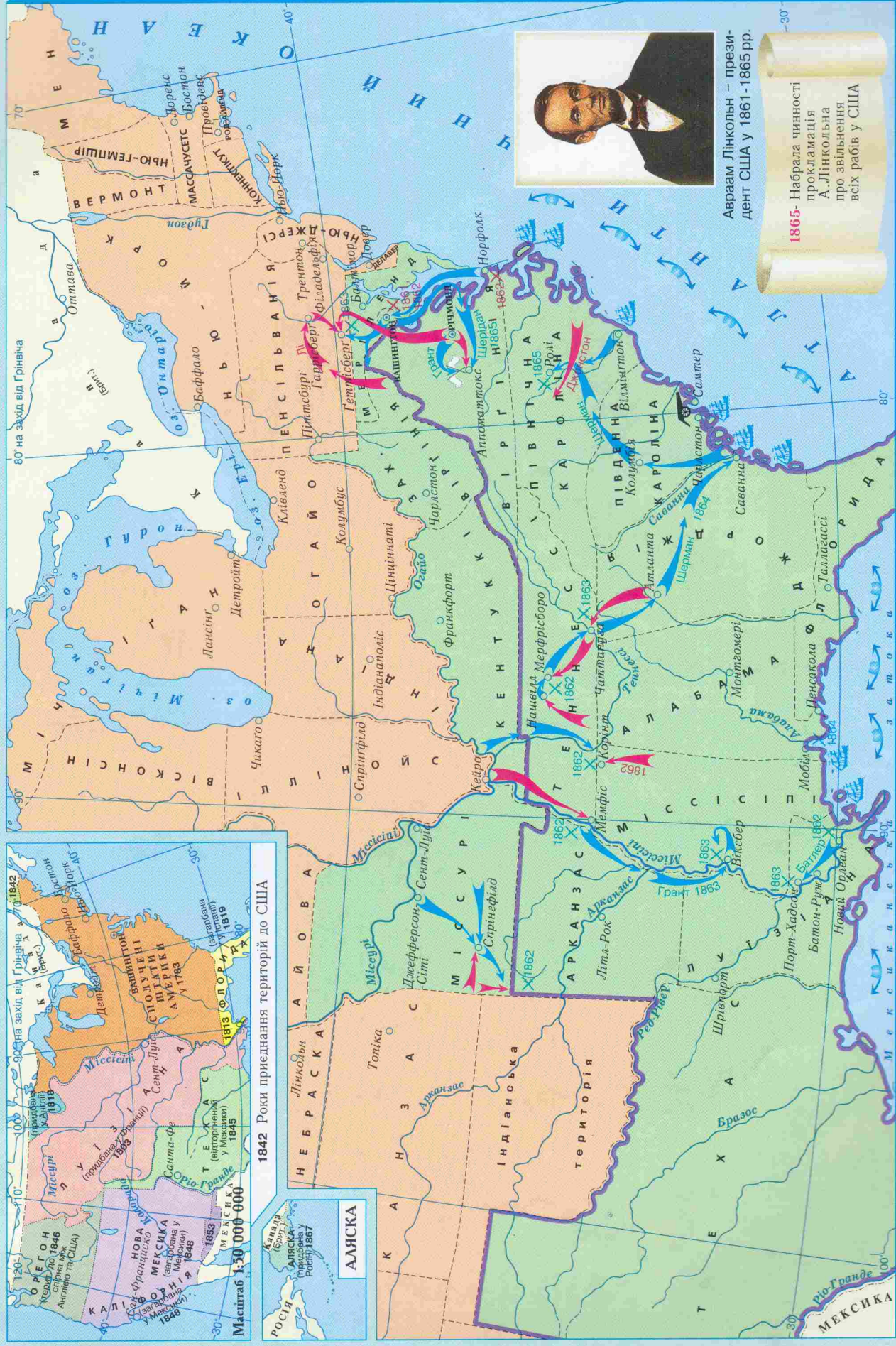
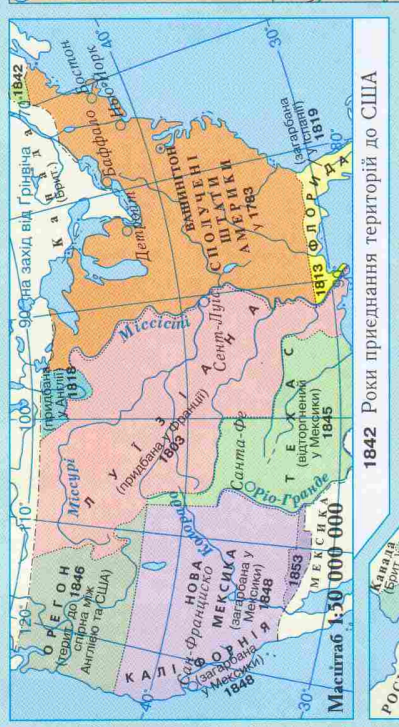
Масштаб 1:10 000 000



- Кордони держав на 1864 р.
- Пруссія у 1864 р.
- Дії пруських військ проти Данії (1864 р.), Австрійської імперії (1866 р.)
- Території, захоплені Пруссією у 1864-1866 рр.
- Інші держави, які увійшли до Північнонімецького союзу
- Кордони Північнонімецького союзу, утвореного у 1866-1867 рр.
- Німецькі держави, які не увійшли до Північнонімецького союзу
- Наступ пруських військ у війні з Францією 1870-1871 рр.
- × 1866 Місяця та роки битв
- Ельзаас та Лотарингія, загарбані у Франції у 1871 р.
- Кордони Німецької імперії, проголошеної 18 січня 1871 р. у Версалі
- Підписання мирного договору між Францією та Німецькою імперією у Франкфурті 10 травня 1871 р.

ЗРОСТАННЯ ТЕРИТОРІЇ США до 70-х років XIX ст. ГРОМАДЯНСЬКА ВІЙНА у США 1861-1865 рр.

Масштаб 1:12 000 000



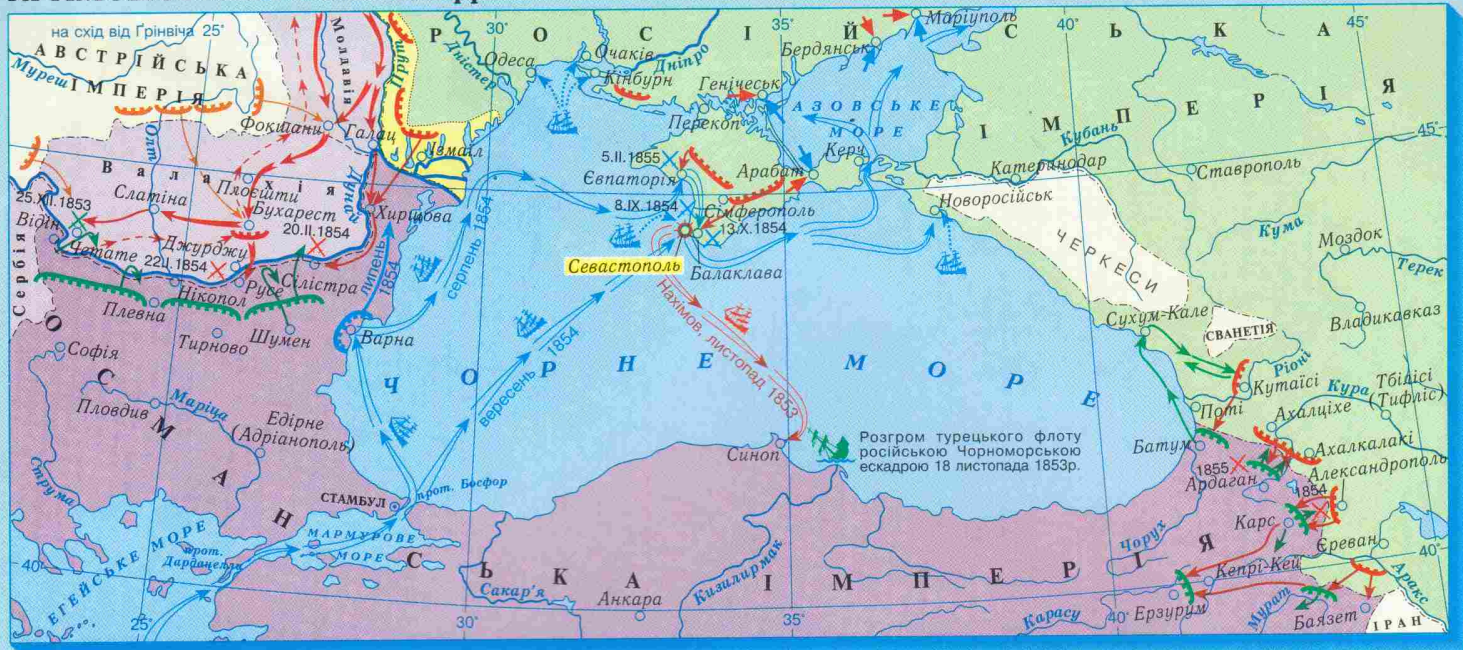
Авраам Лінкольн – президент США у 1861-1865 рр.

1865: Набрала чинності прокламація А.Лінкольна про звільнення всіх рабів у США

- Штати та території, вільні від рабства
- Рабовласницькі штати
- Територія Конфедерації південних штатів - рабовласницької держави, яка була проголошена у лютому 1861р.
- Артилерійський обстріл конфедератами гарнізону Союзу у форті Самтер 12 квітня 1861р. – початок Громадянської війни
- Дії військ Союзу (північани)
- Дії військ Конфедератів (південці)
- Місяця та роки битв (кольором знаку позначено перемогу сторін)
- Висадка десанту військ Союзу
- Морська блокада військами Союзу узбережжя південних штатів
- Капітуляція головних сил Конфедерації 9 квітня 1865р.

КРИМСЬКА ВІЙНА 1853-1856рр.

Масштаб 1:10 000 000



- Кордони держав на 1853р.
- Вступ російських військ, у червні 1853р., на територію Молдавії та Валахії, підпорядкованих Туреччині
- Розташування військ напередодні війни та їх дії**
- російських
- турецьких
- Зосередження військ союзників Османської імперії (Англії та Франції) та їх дії
- Вивід російських військ з Молдавії та Валахії на вимогу Австрії у травні 1854р.
- Зосередження австрійських військ і окупація Молдавії та Валахії у вересні 1854р.
- Дії флотів
- російського
- англо-французького
- Бомбардування міст англо-французькими військами
- Відбиття англо-французьких десантів
- Головна база російського Чорноморського флоту
- Оборона Севастополя 13 вересня 1854р. - 27 серпня 1855р.
- 22.I.1854
- 25.XI.1853
- 13.X.1854
- Місця та дати битв (кольором знаку позначено перемогу сторін)
- Територія, втрачена Росією за Паризьким мирним договором 18 березня 1856р.

РОСІЙСЬКО-ТУРЕЦЬКА ВІЙНА 1877-1878рр.

Масштаб 1:10 000 000

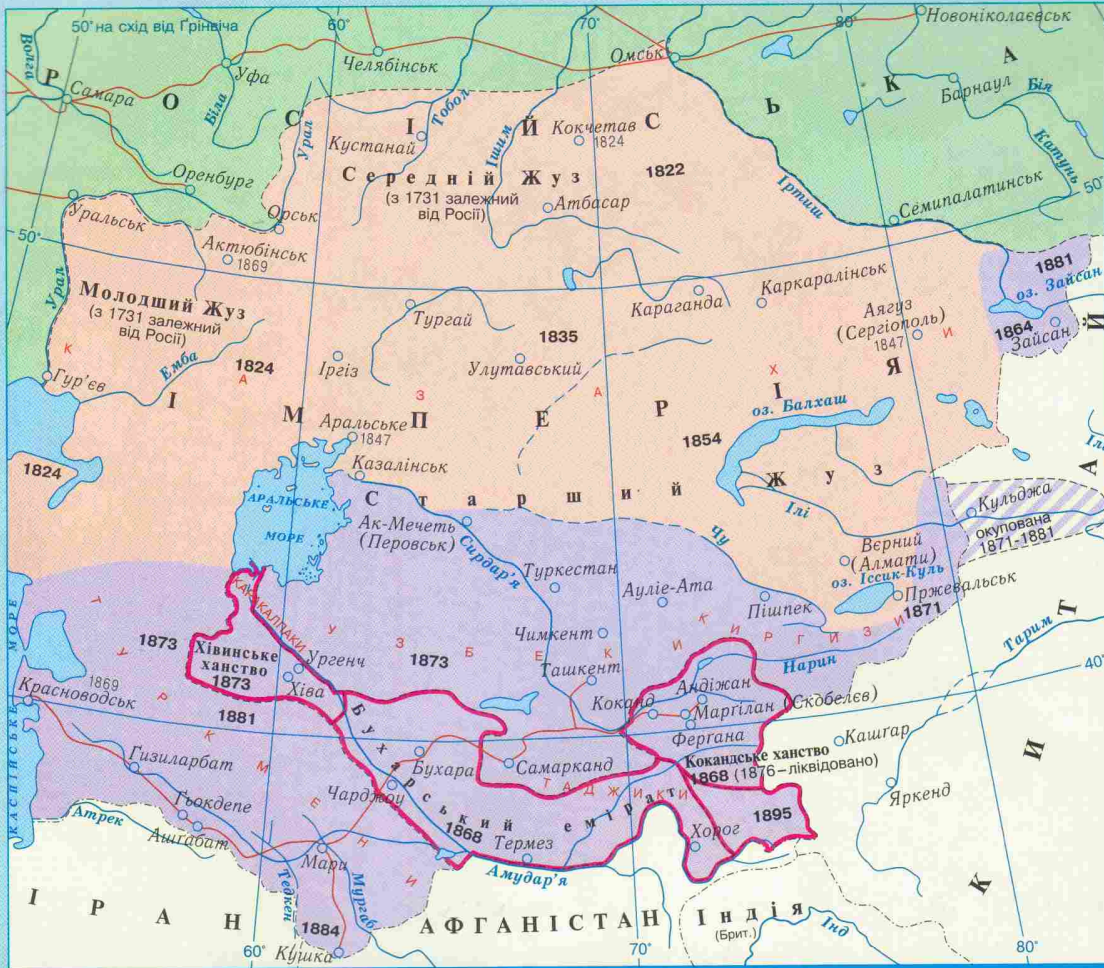


- Зосередження військ напередодні війни**
- російських
- румунських
- турецьких
- Дії військ**
- російських
- болгарського ополчення
- румунських
- турецьких
- англійської ескадри
- Облога російськими військами Карса і Плевни
- Оборона Шипкінського перевалу 8 серпня - 28 грудня 1877р.
- 1877 Місця та роки битв
- Мирний договір в Сан-Стефано 19 лютого 1878р.
- Держави, які здобули незалежність внаслідок російсько-турецької війни
- КОРДАНИ Османської імперії у 1877р.
- Території, приєднані до Росії у 1878р.
- КОРДАНИ держав за Берлінським трактатом 1 липня 1878р.

КОЛОНІАЛЬНІ ЗАГАРБАННЯ РОСІЙСЬКОЇ ІМПЕРІЇ

КАЗАХСТАН і СЕРЕДНЯ АЗІЯ в XIX ст.

Масштаб 1:18 000 000



- Територія Російської імперії на півдні у 1800р.
- Території, підкорені Російською імперією у 1800-1855рр.
- Території, підкорені Російською імперією у 1855-1900рр.
- 1854** Роки приєднання територій до Росії
- 1824** Роки заснування міст
- Межі васальних територій та рік визнання залежності від Росії
- КАЗАХИ** Народи, які населяли підкорені території
- Кордони держав на кінець XIX ст.
- Залізниці



Шаміль – провідник визвольного руху горців Дагестана і Чечні

КАВКАЗ у XIX ст.

Масштаб 1:7 500 000



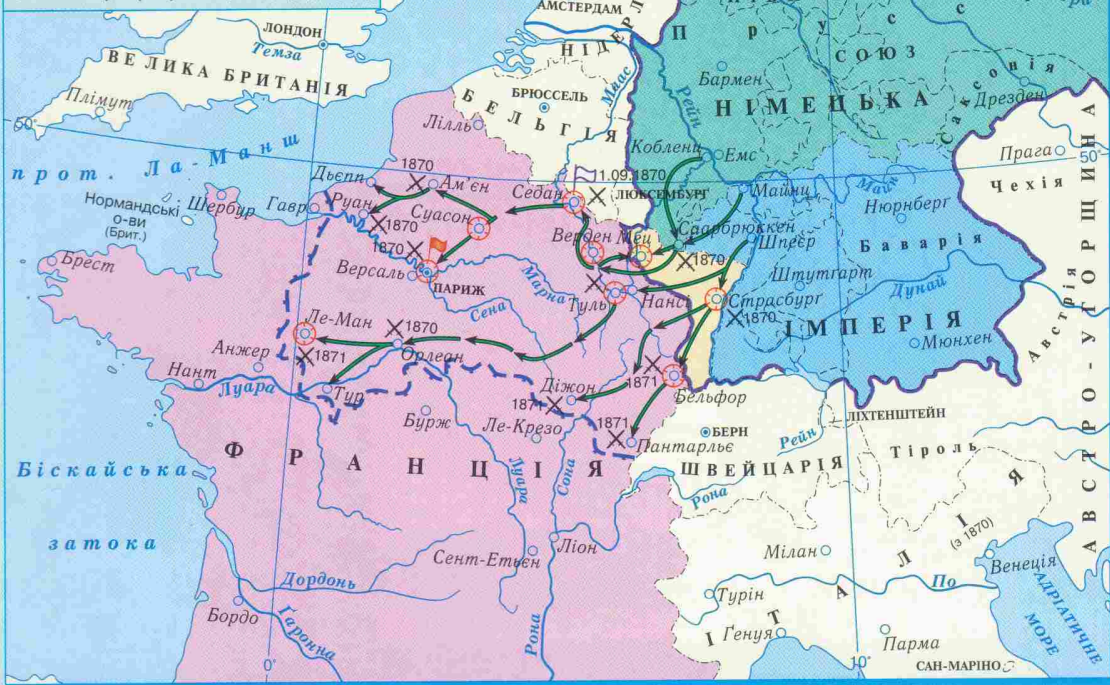
- Територія Російської імперії на Кавказі у 1800р.
- Кордони Царства Грузія до 1801р.
- Межі дрібних феодальних держав Закавказзя
- Кордони Ірану до 1804р.
- Кордони Османської імперії до 1829р.
- Території, підкорені Російською імперією у 1800-1855рр.
- Території, підкорені Російською імперією у 1855-1900рр.
- 1801** Роки приєднання територій до Російської імперії
- Райони, охоплені визвольною війною горців під проводом Шаміля
- Кордони держав на кінець XIX ст.
- Залізниці

ФРАНКО-ПРУССЬКА ВІЙНА 1870-1871рр.

Масштаб 1:10 000 000



Проголошення Німецької імперії (Версаль, 1871 р.)



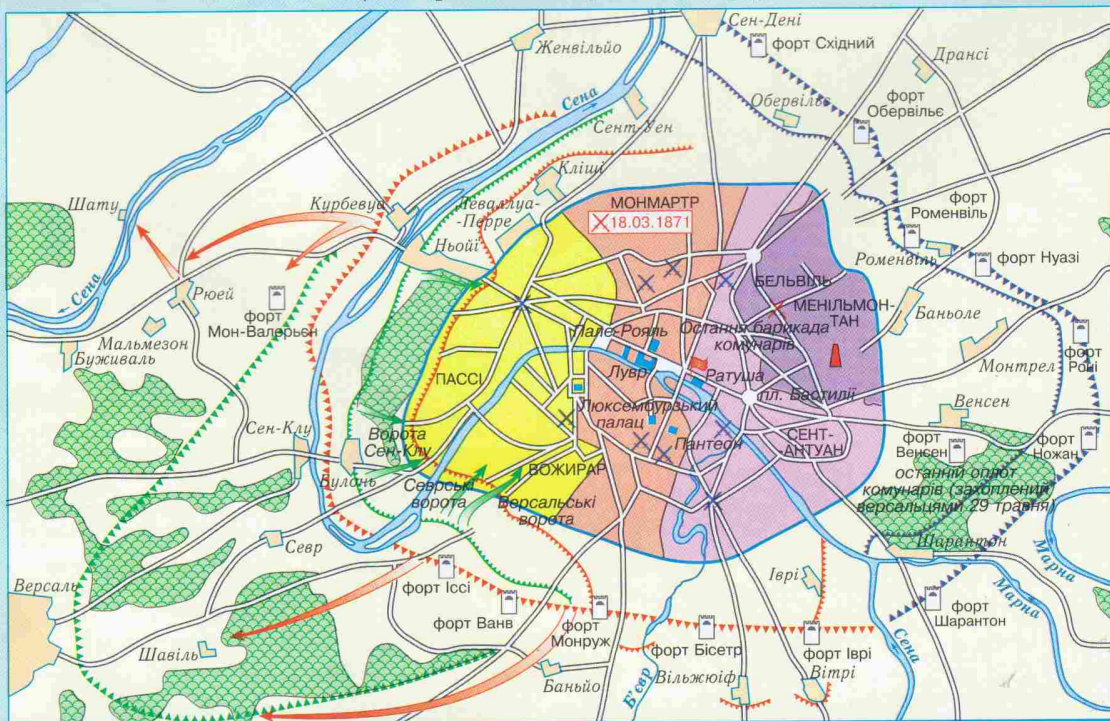
- Кордони держав напередодні війни
- Кордони дрібних німецьких держав
- Дії німецьких військ проти Франції
- ⊗ Облога міст німецькими військами
- Межі території Франції, окупованої німецькими військами (1870-1873рр.)
- X 1870 Місяця та роки битв
- ⊂ Капітуляція французької армії 2 вересня 1870р.
- ⊂ Революція в Парижі 4 вересня 1870р. Проголошення Третьої республіки
- Ельзаз і частина Лотарингії, загарбані Німеччиною у Франції
- Німецькі держави, які не увійшли до Північнонімецького союзу
- Кордони Німецької імперії, проголошеної 18 січня 1871р. у Версалі



Е. Піккіо «Розстріл комунарів»

ПАРИЗЬКА КОМУНА (18 березня – 28 травня 1871р.)

Масштаб 1:170 000



- X 18.03.1871 Повстання в Парижі 18 березня 1871р.
- ⚑ Проголошення Паризької комуні 28 березня 1871р.
- Розташування військ**
- 2 квітня 20 травня
- ⚑ комунарів
- ⚑ версальських військ
- ⚑ німецьких військ
- Походи комунарів проти версальських військ 3-4 квітня
- Втроннення версальських військ у Париж 21-22 травня
- X Місяця найбільших барикадних боїв
- Квартали Парижа, втрачені комунарами
- 21-22 травня
- 23-24 травня
- 25-26 травня
- 27-28 травня
- ⚑ Розстріл комунарів на кладовищі Пер-Лашез

КРАЇНИ ЄВРОПИ у другій половині XIX – на початку XX ст.

Масштаб 1:20 000 000



Всесвітня промислова виставка 1851 р. Кришталевий палац, Лондон



Заводи Круппа в Ессені



Відкриття Лондонського метро, 1863 р.

Кількість населення у найбільших містах (1914р.)

- понад 1 000 000 жителів
- 500 000–1 000 000 жителів
- 100 000–500 000 жителів

Кількість населення країни (якщо є відомості), 1914р.

40 млн.

Промисловість

- 🏭 Металургія, машинобудівна, виробництво зброї
- 🏭 Текстильна
- 🏭 Вугільна
- 🏭 Залізорудна
- 🏭 Залізниця

Найбільші монополістичні об'єднання

Німеччина

- ① Концерн "Крупп"
- ② Електротехнічна компанія "Сіменс-Шуккерт"
- ③ Рейн-Вестфальський ідеат

Франція

- ① Концерн Шнейдера
- ② Металургійний синдикат "Продомет"
- ③ Автомобільна фірма "Рено"

Велика Британія

- ① Чавунний синдикат
- ② Трест "Портланд-Цемент"

Росія

- ① Синдикат цукрозаводчиків
- ② Металургійний синдикат "Продомет"
- ③ Синдикат "Продомет-голл"

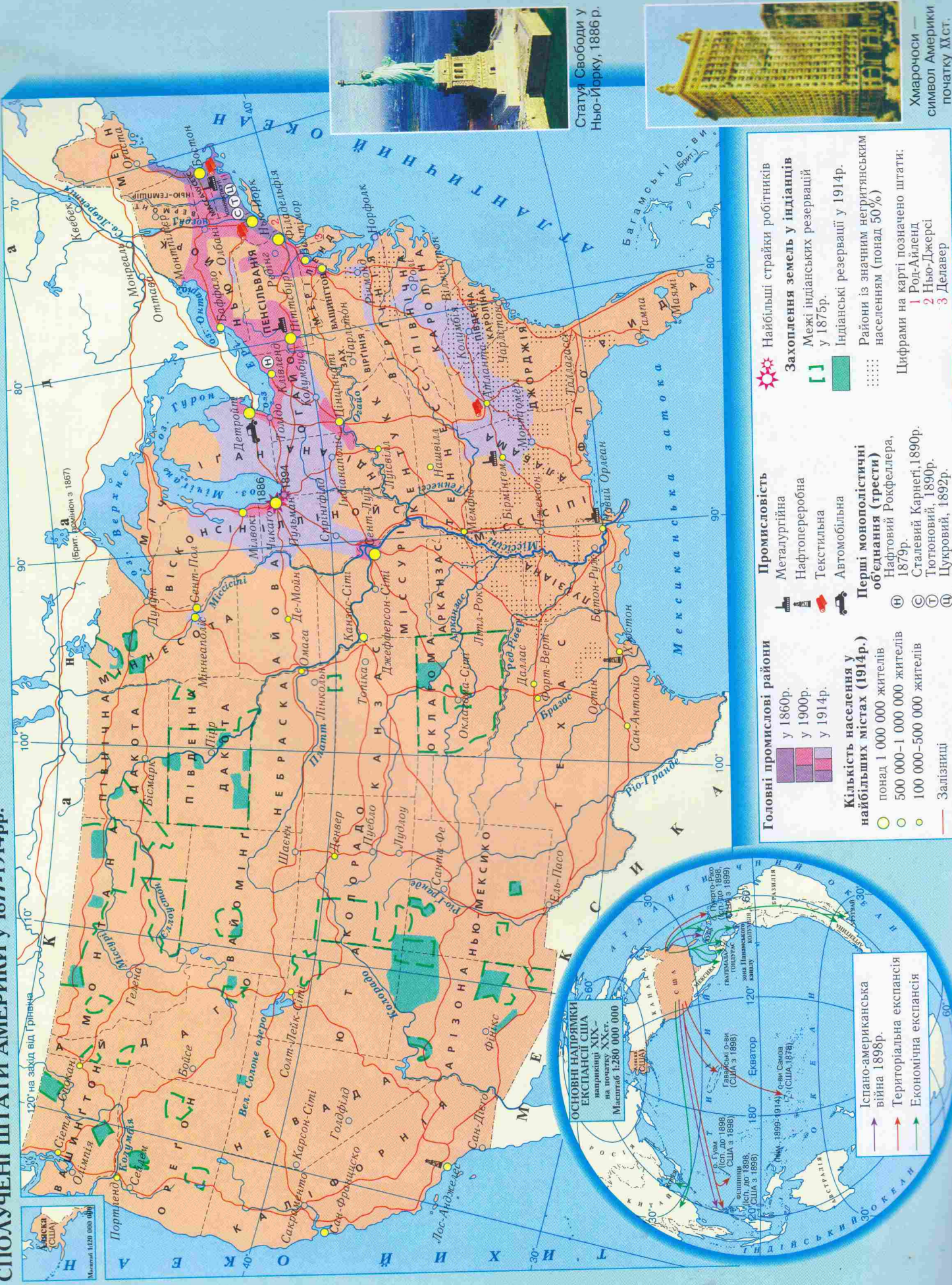
Всесвітні промислові виставки

1851

Кордони держав на 1914р.

СПОЛУЧЕНІ ШТАТИ АМЕРИКИ у 1877-1914рр.

Масштаб 1:20 000 000



Головні промислові райони

- у 1860р.
- у 1900р.
- у 1914р.

Кількість населення у найбільших містах (1914р.)

- понад 1 000 000 жителів
- 500 000-1 000 000 жителів
- 100 000-500 000 жителів

Промисловість

- Металургія
- Нафтопереробна
- Текстильна
- Автомобільна

Перші монополістичні об'єднання (трести)

- Нафтовий Рокфеллера, 1879р.
- Сталевий Карнегі, 1890р.
- Тютюновий, 1890р.
- Цукровий, 1892р.

Найбільші страйки робітників

Захоплення земель у індіанців

- Межі індіанських резервацій у 1875р.
- Індіанські резервації у 1914р.

Райони із значним негритянським населенням (понад 50%)

Цифрами на карті позначено штати:

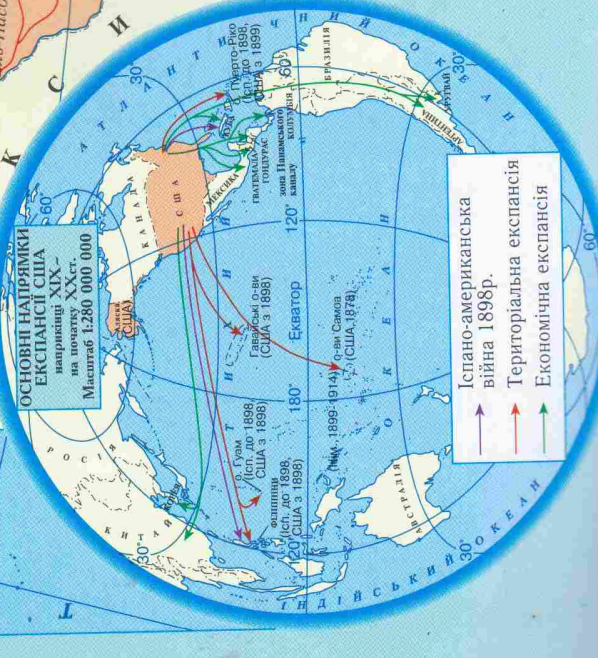
- 1 Род-Айленд
- 2 Нью-Джерсі
- 3 Делавер



Статуя Свободи у Нью-Йорку, 1886 р.



Хмарочоси — символ Америки початку ХІ ст.



РОСІЙСЬКА ІМПЕРІЯ наприкінці XIX-на початку XX ст.

Масштаб 1:40 000 000



Російсько-японська війна 1904-1905рр.
 База російської Тихоокеанської ескадри в Порт-Артурі, та окремі російські кораблі в Чемульго

Розташування російських військ на початку війни

Напад японського флоту на російську ескадру 27 січня 1904р.

Дії японських військ

Дії та відступ російських військ

Цусімска битва 14-15 травня 1905р.

Становище сторін до укладення Портсмутського миру 23 серпня 1905р.



Загибель російської ескадри в Цусімській протоці



9 січня 1905 р. в Санкт-Петербурзі. Початок революції

Російська імперія у 1800р.

Території, приєднані до Російської імперії в XIX ст.

Межі автономних і насильних територій

Межі генерал-губернаторств

Кількість населення у найбільших містах (1914р.)

- понад 1 000 000 жителів
- 500 000-1 000 000 жителів
- 100 000-500 000 жителів

Промисловість

- Металургія, машинобудівна
- Текстильна
- Харчова
- Вугільна
- Залізозна

Перші монолітичні об'єднання

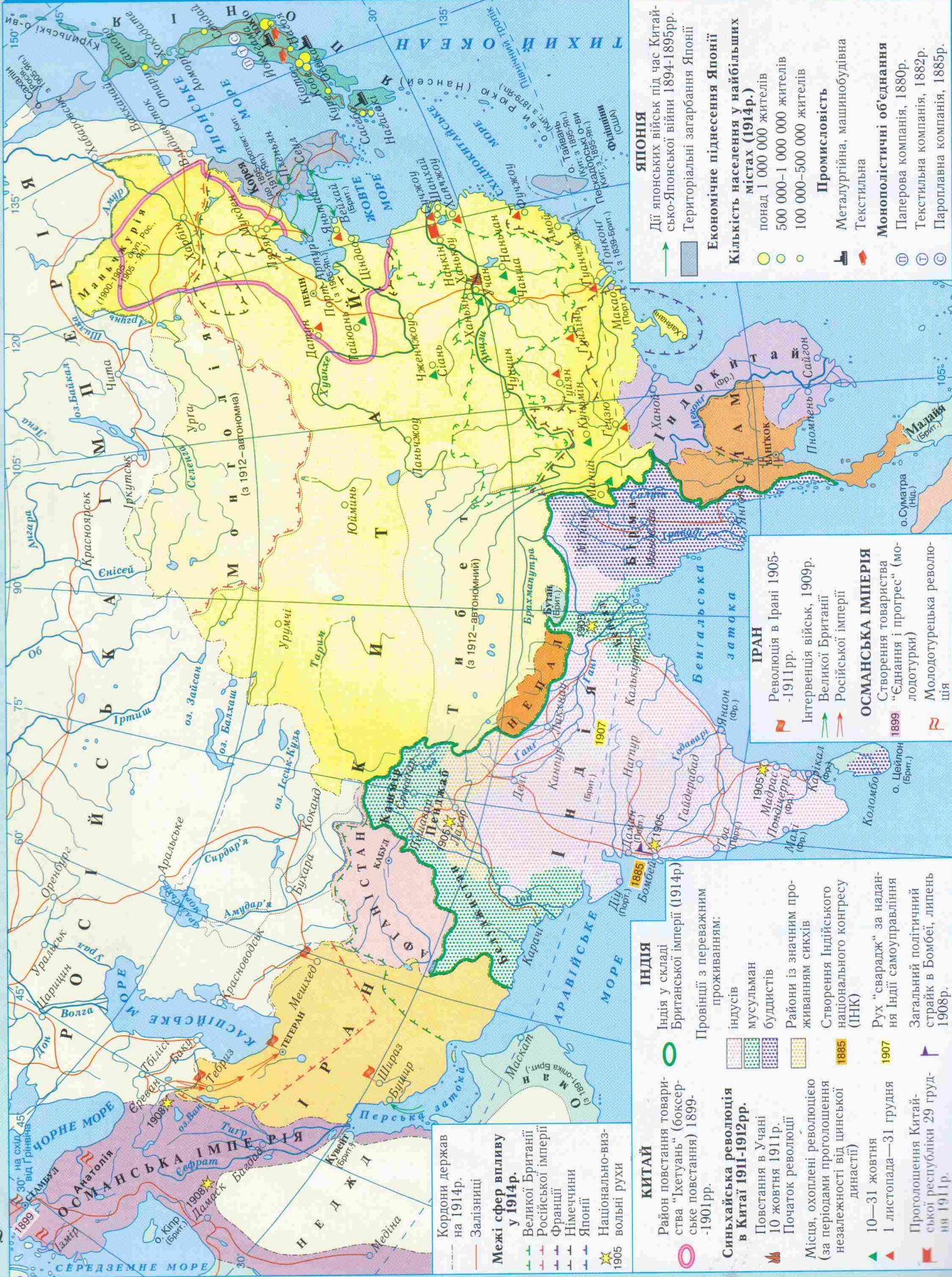
- Синдикат цукрозаводчиків, 1887р.
- "Продамег", 1902р. (металургія)
- "Продвагон", 1902р. (вагонобудування)

Видобуток нафти

Видобуток золота

Російська революція 1905-1907рр.

- "Кривава неділя" в Санкт-Петербурзі
- Найбільш страйків робітників
- Збройне повстання на броненосці "Потьомкін", 14 червня 1905р.
- Революційні виступи в армії та на флоті
- Збройне повстання в Москві у грудні 1905р.



Кордонні держави на 1914р.
 — Залізанні

Межі сфер впливу у 1914р.
 — Великої Британії;
 — Російської імперії;
 — Франції;
 — Німеччини;
 — Японії

★ Національно-визвольні рухи 1905

КИТАЙ
 Район створення товариства "Хуегуань" (боксерське повстання) 1899-1901рр.
 Синхайська революція в Китаї 1911-1912рр.
 Повстання в Учані 10 жовтня 1911р.
 Початок революції

Міста, охоплені революцією (за періодами проголошення незалежності від цинської династії)
 10—31 жовтня
 1 листопада—31 грудня

Проголошення Китайської республіки 29 грудня 1911р.

ІНДІЯ
 Індія у складі Британської імперії (1914р.)
 Провінції з переважним проживанням:
 індусів
 мусульман
 буддистів
 Райони із значним проживанням сикхів

Створення Індійського національного конгресу (ІНК) 1885

Рух "свардж" за незалежність Індії самоуправління 1907

Загальний політичний страйк в Бомбеї, липень 1908р.

ІРАН
 Революція в Ірані 1905-1911рр.
 Інтервенція військ 1909р.
 Великої Британії
 Російської імперії

ОСМАНСЬКА ІМПЕРІЯ
 Створення товариства "Єднання і прогрес" (Молодотурки) 1899
 Молодотурецька революція

ЯПОНІЯ
 Дії японських військ під час Китайсько-Японської війни 1894-1895рр.
 Територіальні загарбання Японії

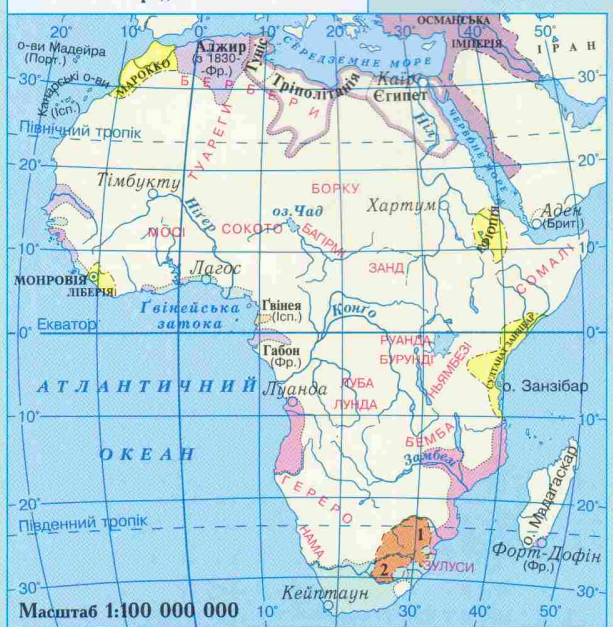
Економічне піднесення Японії
 Кількість населення у найбільших містах (1914р.)
 понад 1 000 000 жителів
 500 000-1 000 000 жителів
 100 000-500 000 жителів

Промисловість
 Металургійна, машинобудівна
 Текстильна

Монополістичні об'єднання
 Паперова компанія, 1880р.
 Текстильна компанія, 1882р.
 Пароплавна компанія, 1885р.



НАРОДИ та ДЕРЖАВИ АФРИКИ в середині XIX ст.



Масштаб 1:100 000 000

Африканські держави в середині XIX ст.

- Африканські держави в середині XIX ст.
- Бурські республіки:
 1. Трансвааль (незалежна у 1852–1902рр.)
 2. Оранжева республіка (незалежна у 1854–1902рр.)

Африканські етнічні групи і державні об'єднання

- Лунда

Колоніальні володіння в середині XIX ст.

- Великої Британії
- Франції
- Іспанії
- Португалії
- Османської імперії

Володіння європейських держав на 1914р.

- Великої Британії
- Франції
- Іспанії
- Португалії
- Німеччини
- Італії
- Бельгії

1912 Роки установлення колоніальної влади

Незалежні держави Африки на 1914р.

- Незалежні держави Африки на 1914р.

Місія опору народів Африки проти колонізаторів (з позначенням років війн і повстань)

- 1879
- 1881–1898рр.
- 1896
- 1899–1903
- 1902
- 1879
- 1894–1906

Райони видобутку золота

- Райони видобутку золота
- Райони видобутку алмазів

Кордони держав та межі володінь на 1914р.

- Кордони держав та межі володінь на 1914р.

1869 – Відкриття Суецького каналу

1884 – Конференція в Берліні, де відбувся поділ Африки між європейськими державами



Суецький канал



Лідери визвольного руху в Південній Америці проти іспанського панування на початку 1800-х років.



Сімон Болівар



Хосе Сан-Мартін

Лідери селянського руху в період Мексиканської революції 1910-1917 рр.



Франсіско Вілья



Еміліано Сипата

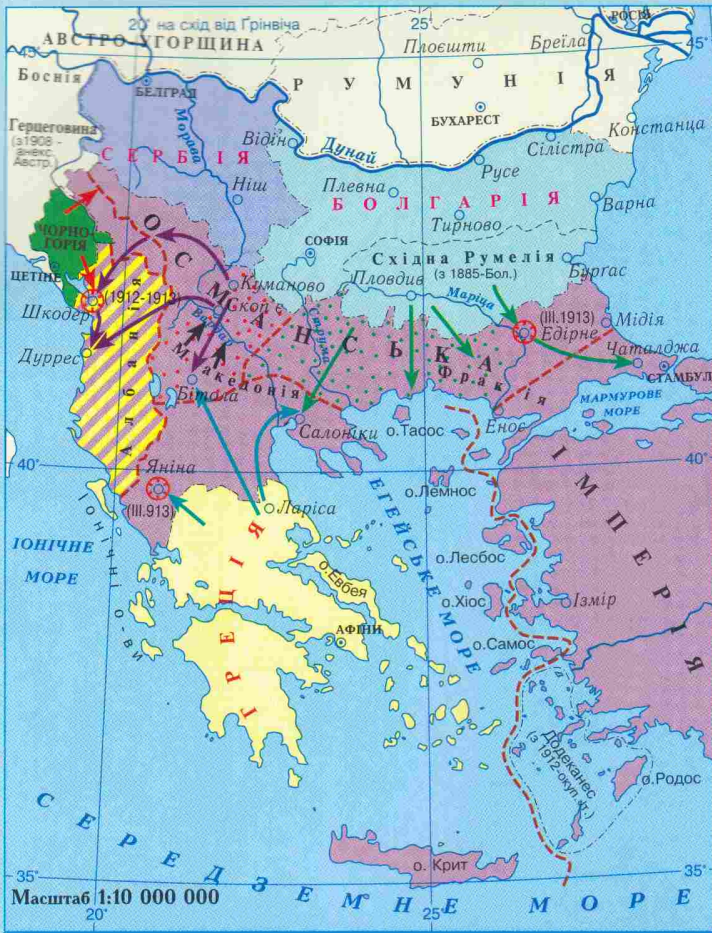
Национально-визвольні рухи в країнах Латинської Америки

- ★ Антиіспанське повстання в Мексиці в 1810р.
- Визвольні походи**
- 1819 → Сімона Болівара, 1819-1825рр.
- 1817 → Хосе Сан-Мартіна, 1817-1822рр.
- 1818 Рік проголошення незалежності латиноамериканських держав
- Території, втрачені Мексикою у 1846-1853рр.
- Територія Мексики після 1853р.
- 1903 → Експансія США в країни Латинської Америки
- Кордони держав на 1914р.

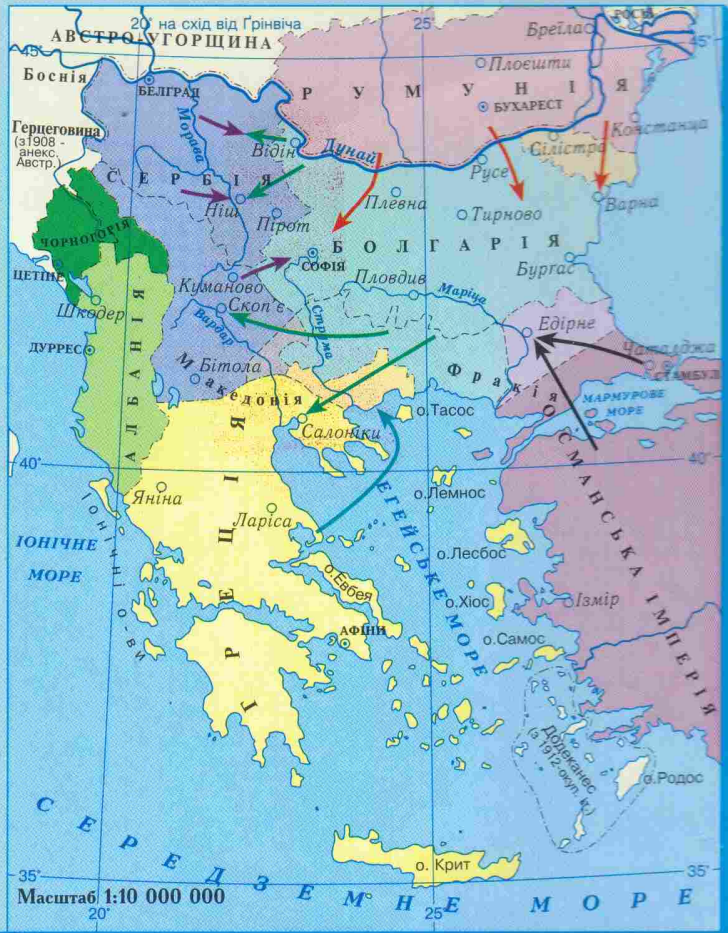
Мексиканська революція 1910-1917рр.

- ☀ Основні райони революційних виступів
- ➔ Напрямки дій селянських армій під проводом Сипата та Вілья
- 📄 Прийняття конституції (31 січня 1917р.)
- 🏆 Перемога революції

ПЕРША БАЛКАНСЬКА ВІЙНА (X.1912-V.1913рр.)



ДРУГА БАЛКАНСЬКА ВІЙНА (VI-VIII.1913р.)



БОЛГАРИЯ

Кордони держав напередодні війни
Країни антитурецької коаліції (Балканський союз, утворений у лютому-травні 1912р.)

Дії військ

- болгарських
- чорногорських
- сербських
- турецьких
- Облоги турецьких фортець, дати облог (III.1913)
- грецьких

Утворення на Балканах нової держави - Албанії (28 жовтня 1912р.)

Кордони держав за Лондонським мирним договором (30 травня 1913р.)

Спільні сербсько-болгарські території

Спільні грецько-болгарські території

Дії болгарських військ

Дії військ країн, які воювали з Болгарією

- грецьких
- турецьких
- румунських
- сербських

Території, приєднані за Бухарестським миром (10 серпня 1913р.):

- до Румунії
- до Греції
- до Сербії

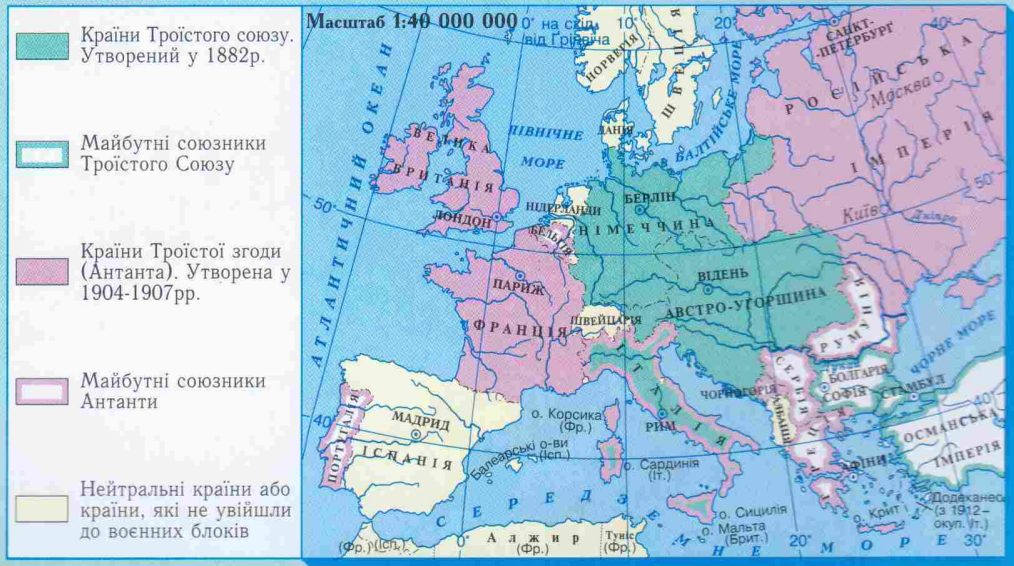
Територія, яка відійшла від Болгарії за Константинопольським миром (29 вересня 1913р.):

- до Османської імперії

Прагнення до світового панування великих держав і утворення військово-політичних блоків на початку XX ст., призвело до гонки озброєнь

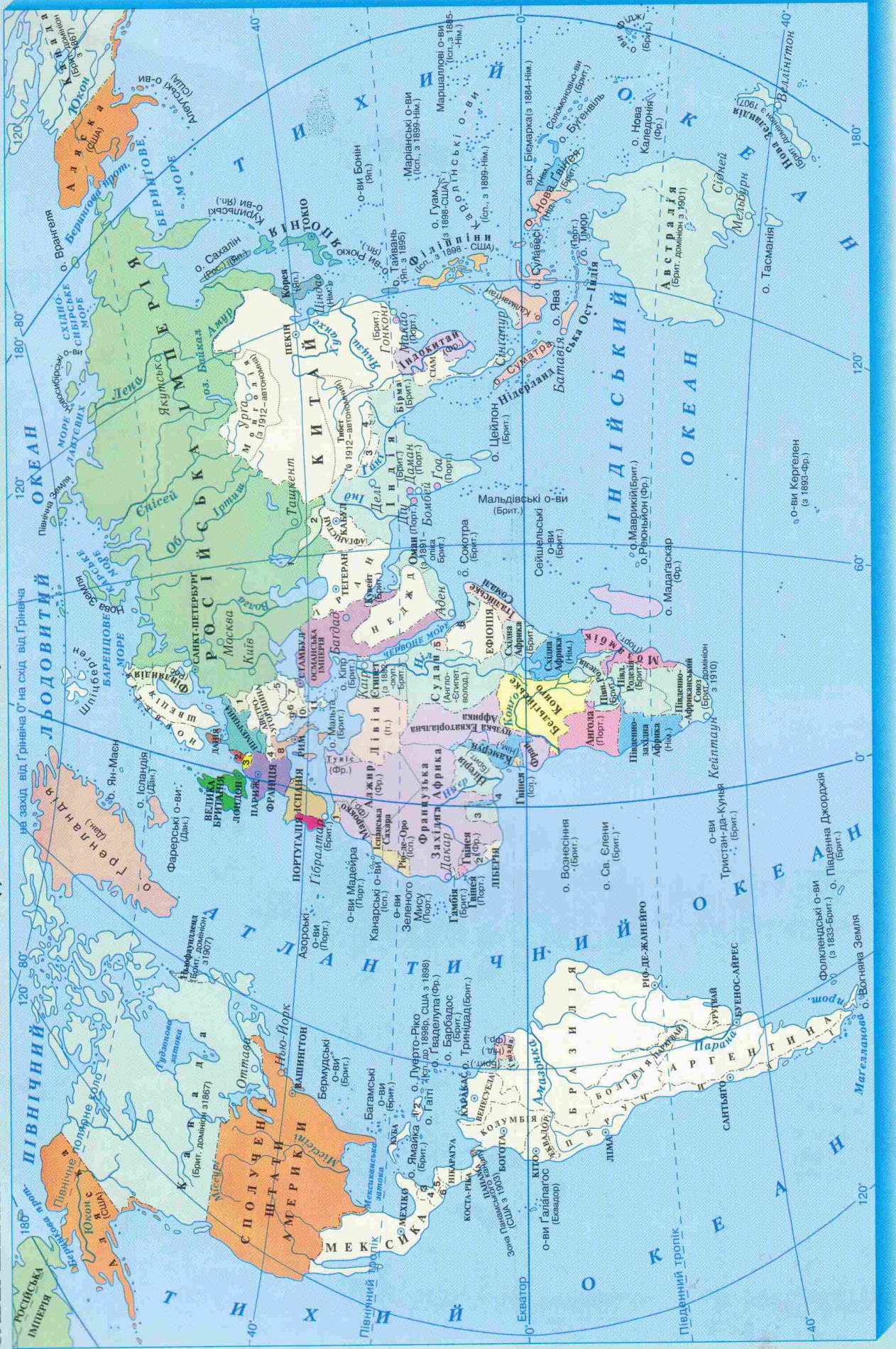
1899, 1907 - Міжнародні конференції миру в Гаазі, на яких були прийняті правила "найбільш гуманного" ведення війни

МІЖНАРОДНІ ВІДНОСИНИ наприкінці XIX - на початку XXст.



ЗАВЕРШЕННЯ ТЕРИТОРІАЛЬНОГО ПОДЛУ СВІТУ НА ПОЧАТКУ ХХ ст.

Масштаб 1:110 000 000



- Держави та їх володіння**
- Велика Британія
 - Російська імперія
 - Франція
 - Нідерланди
 - Іспанія
 - Португалія
 - Данія
 - Німеччина
 - США
 - Японія
 - Бельгія

- Америка**
- 1 Гаїті
 - 2 Домініканська Республіка
 - 3 Гондурас (Брит.)
 - 4 Гватемала
 - 5 Гондурас
 - 6 Сальвадор

- Європа**
- 1 Царство Польське (Рос.)
 - 2 Нідерланди
 - 3 Бельгія
 - 4 Швейцарія
 - 5 Румунія
 - 6 Сербія
 - 7 Болгарія
 - 8 Італія
 - 9 Чорногорія
 - 10 Албанія
 - 11 Греція

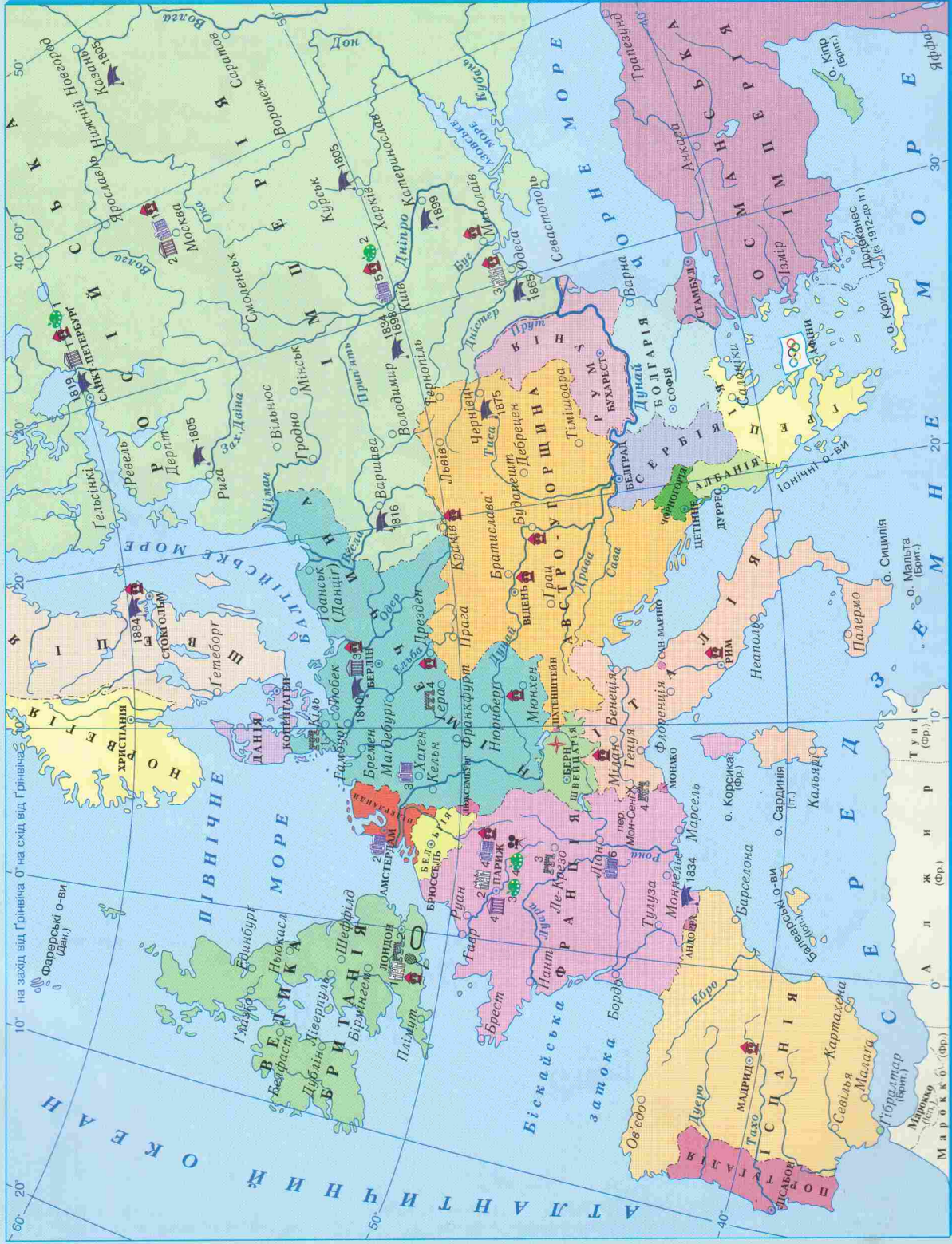
- Африка**
- 1 Марокко (Ісп.)
 - 2 Сьєрра-Леоне (Брит.)
 - 3 Гана (Брит.)
 - 4 Тото (Нім.)
 - 5 Еритрея (Іт.)
 - 6 Французьке Сомалі
 - 7 Британське Сомалі

- Азія**
- 1 Хівинське ханство (Рос.)
 - 2 Бухарський емірат (Рос.)
 - 3 Непал
 - 4 Бутан (Брит.)

Кордонні держав та межі володіння на 1914р.

КУЛЬТУРА КРАЇН ЄВРОПИ в XIX - на початку XXст.

Масштаб 1:20 000 000



Висхідні заклади-університети, інститути, роки їх заснування

Архітектура та образотворче мистецтво

- 1 Лондон. Будинок парламенту, 1840-1868 рр.
- 2 Амстердам. Біржа, 1897-1903 рр.
- 3 Харгел. Фольклорно-музей, 1901-1902 рр.
- 4 Париж. Ейфелева вежа, 1889 р.
- 5 Київ. Будинок Горьодецького (Химерами"), 1904 р.

- 1 Київський канал, 1887-1895 рр.
- 2 Лондон. Кришталевий палац всевітньої виставки, 1851 р.
- 3 Ле-Кресо. Шахти з ліфтом, 1865 р.
- 4 Туельє. Мон-Сені в Альпах, 1875 р.
- 3-є і 4-є Парижські виставки, 1875 р.
- Музеї, колекції, засновані у XIX-на початку XXст.



Санкт-Петербург.
Михайлівський палац



Лондон. Будинок парламенту



Київ. Будинок Горьодецького


- Найвідоміші напрямки образотворчого мистецтва
- 1 Санкт-Петербург. Передвіжники
 - 2 Київ. Супрематизм ("Український авангард")
 - 3 Париж. Імпресіонізм
 - 4 Барізон. "Барбозанська школа"

Видатні події громадського життя


Томас Кук організує першу туристичну подорож по Швейцарії (1863 р.)

- Перші міжнародні тенісні матчі в Уїмблдоні (1877р.)
- Перший кінотеатр у Парижі (1895 р.)
- Перша штучна ковзанка в Лондоні (1895 р.)
- Пер-де-Кубертен відкриває перші літні Олімпійські ігри в Афінах (1896 р.)

Винаходи та відкриття XIX - початок XXст.



1804- У Великій Британії випробувано перший паровоз Річарда Тревітіка

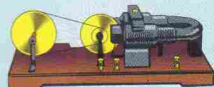


Стефенсон збудував першу громадську залізницю (1825)

1828- У Великій Британії знаменитий інженер-залізничник Джордж Стефенсон побудував паровоз "Ракета", який розвивав швидкість 48 км/год.



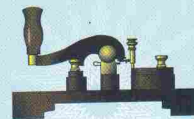
1825- У Франції Ньєпс зробив першу фотографію
Одна з перших фотокамер (1856)




1831- У Великій Британії Фарадей зробив відкриття, яке призвело до створення електромотора, електрогенераторів
Пристрій дискового динамо Фарадей використовував у своїх дослідах



1836- У США Семюел Кольт сконструював пістолет з обертовим барабаном - револьвер



1836- У США Семюел Морзе винайшов електричний телеграф, що передавав закодовані повідомлення

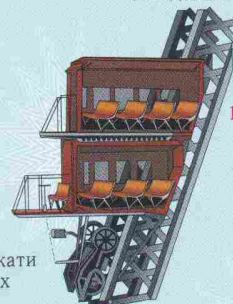


Пароплав Брунеля збудований у 1858 р.

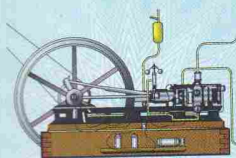
1837- У Великій Британії інженер Брунелъ здійснив революцію в кораблебудуванні - збудував найбільший на той час дерев'яний пароплав



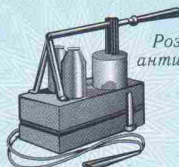
1850- У США Леві Страус почав випускати джинси для перших каліфорнійських золотошукачів



1854- У США інженер Еліша Отіс збудував безпечний паровий ліфт
На Ейфелівій вежі у Парижі встановлено ліфти (1889)




1860- У Франції пройшов випробування двигун внутрішнього згорання Етьєна Ленуара




Розпилювач карболового антисептика Лістера

1860-ті. У Великій Британії Джозеф Лістер уперше почав застосовувати антисептики у хірургії




1866- У Швеції Альфред Нобель винайшов динаміт



1867- У США Крістофер Шоулз створив першу реально працюючу друкарську машинку
Такий вигляд мала одна з перших друкарських машинок



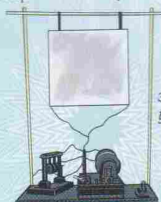
1876- У США Александер Грем Белл винайшов телефон
Один з перших телефонних апаратів Белла



1877- У США Томас Едісон випробує перший фонограф. Цей апарат записував і відтворював звук



1895- У Німеччині Вільгельм Конрад Рентген відкриває X-промені.
Ці промені було названо рентгенівськими
Один з перших рентгенівських апаратів



Марконіфон, запатентований у 1896 р.

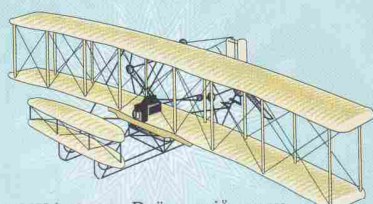
1895- У Великій Британії Гульєльмо Марконі і в Росії Олександр Попов винайшли радіо




1883- У США Гайрам Максим створив повністю автоматичний кулемет



1895- У Франції брати Люм'єри винайшли прилад "Кінематограф", який проєктував зображення на екран
Один із перших кінопроекторів



1903- У США брати Райти здійснили політ на своєму першому літаку "Флаєр-1" із двигуном



1885- У Німеччині Карл Бенц створив перший автомобіль із бензиновим двигуном.
Швидкість машини - 16 км/год.



1908- У США започатковане серійне виробництво автомобіля "Форд" знаменитої моделі Т

Сторінки		Масштаби
1	КАРТА СВІТУ наприкінці XVIII ст.....	1:110 000 000
2	ФРАНЦУЗЬКА РЕВОЛЮЦІЯ кінця XVIII ст.	1:6 000 000
3	ЄВРОПА у 1794-1815 рр. ВІЙНИ НАПОЛЕОНІВСЬКОЇ ФРАНЦІЇ.....	1:20 000 000
4	КРАЇНИ ЄВРОПИ у 1815-1847 рр.	1:20 000 000
5	РЕВОЛЮЦІЇ 1848-1849 рр. РОБІТНИЧИЙ та НАЦІОНАЛЬНО-ВИЗВОЛЬНИЙ РУХ у ЄВРОПІ	1:20 000 000
6	ОБ'ЄДНАННЯ ІТАЛІЇ.....	1:10 000 000
	ОБ'ЄДНАННЯ НІМЕЧЧИНИ.....	1:10 000 000
7	ЗРОСТАННЯ ТЕРИТОРІЇ США до 70-х років XIX ст.	1:50 000 000
	ГРОМАДЯНСЬКА ВІЙНА у США 1861-1865 рр.	1:12 000 000
8	КРИМСЬКА ВІЙНА 1853-1856 рр.....	1:10 000 000
	РОСІЙСЬКО-ТУРЕЦЬКА ВІЙНА 1877-1878 рр.	1:10 000 000
	КАВКАЗЬКИЙ ФРОНТ.....	1:10 000 000
9	КОЛОНІАЛЬНІ ЗАГАРБАННЯ РОСІЙСЬКОЇ ІМПЕРІЇ КАЗАХСТАН і СЕРЕДНЯ АЗІЯ в XIX ст.....	1:18 000 000
	КАВКАЗ у XIX ст.	1:7 500 000
10	ФРАНКО-ПРУСЬКА ВІЙНА 1870-1871 рр.....	1:10 000 000
	ПАРИЗЬКА КОМУНА (18 березня – 28 травня 1871 р.).....	1:170 000
11	КРАЇНИ ЄВРОПИ у другій половині XIX – на початку XX ст.	1:20 000 000
12	СПОЛУЧЕНІ ШТАТИ АМЕРИКИ у 1877-1914 рр.....	1:20 000 000
	ОСНОВНІ НАПРЯМКИ ЕКСПАНСІЇ США наприкінці XIX – на початку XX ст.	1:280 000 000
13	РОСІЙСЬКА ІМПЕРІЯ наприкінці XIX – на початку XX ст.	1: 40 000 000
14	НАЦІОНАЛЬНО-ВИЗВОЛЬНА БОРОТЬБА НАРОДІВ АЗІЇ наприкінці XIX – на початку XX ст. ЯПОНІЯ	1:35 000 000
15	АФРИКА наприкінці XIX – на початку XX ст.	1:45 000 000
	НАРОДИ ТА ДЕРЖАВИ АФРИКИ в середині XIX ст.....	1:100 000 000
16	ЛАТИНСЬКА АМЕРИКА в XIX – на початку XX ст.	1:40 000 000
17	ПЕРША БАЛКАНСЬКА ВІЙНА (X.1912-V.1913 рр.).....	1:10 000 000
	ДРУГА БАЛКАНСЬКА ВІЙНА (VI-VIII.1913 р.)	1:10 000 000
	МІЖНАРОДНІ ВІДНОСИНИ наприкінці XIX – на початку XX ст.	1:40 000 000
18	ЗАВЕРШЕННЯ ТЕРИТОРІАЛЬНОГО ПОДІЛУ СВІТУ на початку XX ст.	1:110 000 000
19	КУЛЬТУРА КРАЇН ЄВРОПИ в XIX – на початку XX ст.....	1:20 000 000
20	ВИНАХОДИ ТА ВІДКРИТТЯ (XIX – початок XX ст.)	

РЕКОМЕНДОВАНО МІНІСТЕРСТВОМ ОСВІТИ І НАУКИ УКРАЇНИ

(лист №1/11-2576 від 30.07.2002 р.)

Атлас відповідає санітарному законодавству України

(висновок № 05.03.02-04/6953 від 26.02.2003 р.)

ДЕРЖАВНЕ НАУКОВО-ВИРОБНИЧЕ ПІДПРИЄМСТВО «КАРТОГРАФІЯ»

Атлас укладено та підготовлено до друку
Державним науково-виробничим підприємством
«Картографія» в 2001 р. Перевидано 2002 р.- 2007 р.
вул. Попудренка, 54, м. Київ-94 МСП-660, 02660
Науковий консультант О.П. Реєнт
Упорядник С. О. Осмоловський
Рецензенти: Е.М. Кучменко, Л.В. Плотнікова
Редактор Л.Б. Хмара
Технічний редактор Л.В. Климова
Комп'ютерний дизайн атласу: С.М. Сухенко, О.Ю. Андрущенко
Комп'ютерне опрацювання карт Н.М. Петровська

Підписано до друку 01.06.2007 р.
Формат паперу 62x92/8 Папір крейдований 80 г/м²
Друк. арк. 2,5+обкладинка. Умовн. друк. арк. 2,64
Видруковано з готових діапозитивів у ЗД «БЛІЦ ПРИНТ»,
03057, м. Київ, вул. Довженка, 3

ISBN 978-966-631-997-8



ISBN 978-966-631-997-8

©ДНВП «Картографія», 2001 р.- 2007 р.

9
клас

