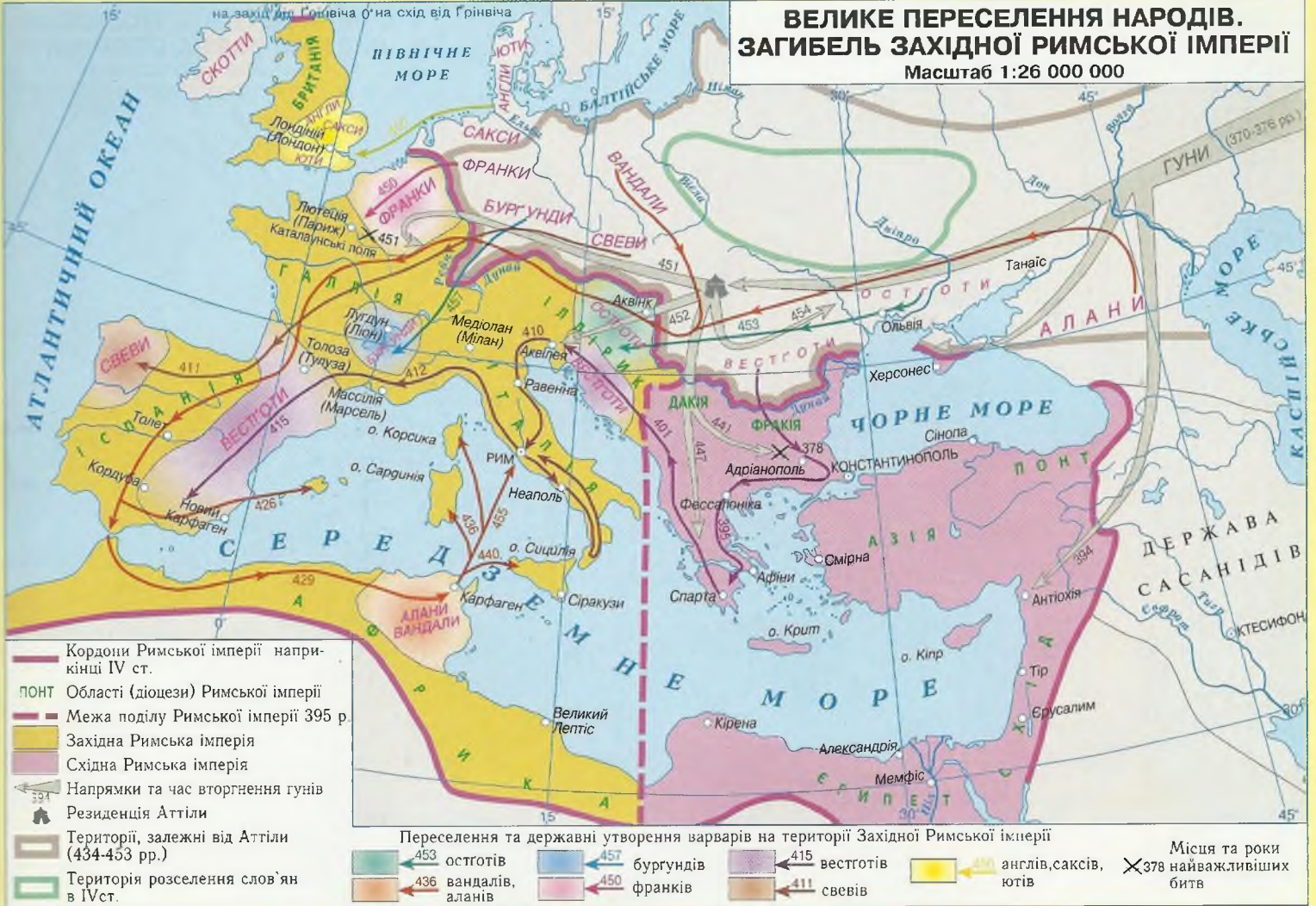


ВЕЛИКЕ ПЕРЕСЕЛЕННЯ НАРОДІВ. ЗАГИБЕЛЬ ЗАХІДНОЇ РИМСЬКОЇ ІМПЕРІЇ

Масштаб 1:26 000 000



на захід від Грінвіча 0° на схід від Грінвіча

ФРАНКСЬКЕ КОРОЛІВСТВО. ІМПЕРІЯ КАРЛА ВЕЛИКОГО

Масштаб 1:10 000 000



ПОДІЛ ФРАНКСЬКОЇ ІМПЕРІЇ

Масштаб 1:20 000 000



- Кордони Франкської імперії на 814 р.
- "Імперія Лотаря"
- володіння Карла Лисого
- володіння Людовіка Німецького
- Межі поділу "держави Лотаря" у 880 р.

- Країна франків у другій половині V ст.
- Території, приєднані до Франкського королівства протягом 481-768 рр.
- Традиційні резиденції франкських королів
- Кордони Франкського королівства на 768 р.
- Напрями та роки найважливіших походів військ Карла Великого (768-814 рр.)
- Території, завойовані Карлом Великим

- Кордони Франкської імперії на 814 р.
- Територія держави Само (623-658 рр.)
- Землі, залежні від Франкської імперії за Карла Великого
- Території, населення яких сплачувало данину франкам
- Район повстання самів
- Місця та роки найважливіших битв
- Резиденції архієпископів

ВІЗАНТІЯ та СЛОВ'ЯНИ в VII-IX ст.

Масштаб 1:20 000 000



Території, на яких проживали у VIII ст.:

- східні слов'яни
- західні слов'яни
- південні слов'яни

Назви слов'янських племен

Кордони перших слов'янських держав:

- Великоморавської держави за князювання Святополка (870-894 рр.)
- Першого Болгарського царства за царювання Симеона (893-927 рр.)
- Київської держави за князювання Олега (882-912 рр.)
- Візантійська імперія у другій половині IX ст.
- Місія місіонерської діяльності братів Кирила і Мефодія (863-885 рр.)

- Межі земель, залежних від хазар на початку IX ст.
- Володіння арабських правителів
- Інші племена
- Переселення кочових народів: болгар, угрів (мадярів)
- Воєнні походи: русів, арабів
- Торговельний шлях "із варягів у греки"
- печенігів
- норманів

Примітка: смужками показано проживання слов'ян на інших територіях

ВІЗАНТІЯ та СЛОВ'ЯНИ в X-XI ст.

Масштаб 1:20 000 000

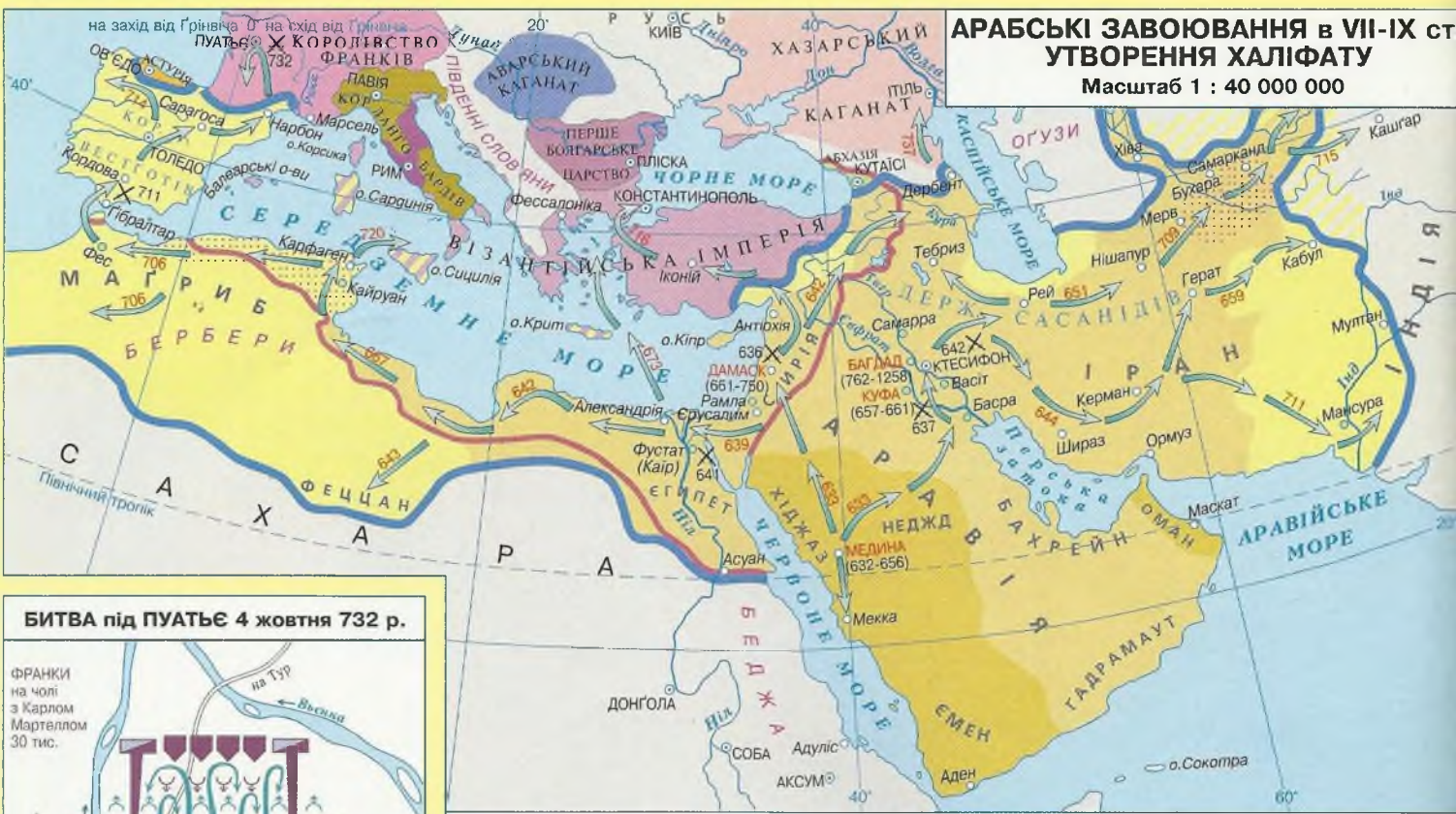


- Кордони Західноболгарського царства (до 1018р.)
- Польща за правління Болеслава Хороброго(992-1025рр.)
- Роки встановлення королівської влади Слов'янські держави близько середини XI ст.
- Кордони Візантійської імперії включно із залежними територіями у першій половині XI ст.
- Території, втрачені Візантією внаслідок вторгнення турків-сельджуків і норманів.
- Візантійська імперія у другій половині XI ст.
- Переселення кочових народів:
 - торків (гузів) і турків-сельджуків
 - половців

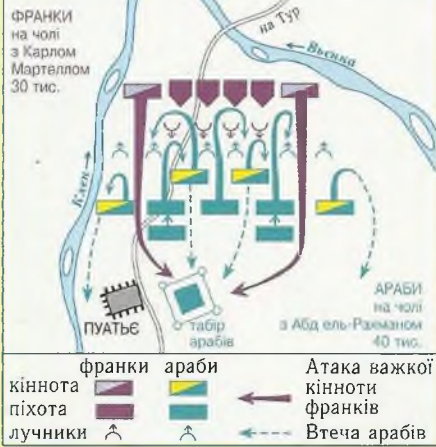
- Межі територій, повернутих Візантії після Першого хрестового походу (1096-1099 рр.)
 - Кордони Священної Римської імперії в XI ст.
 - Володіння мусульманських правителів середини XI ст.
- Воєнні походи:
- ← угорців у першій половині X ст.
 - ← руських князів у X-XI ст.
 - ← печенігів
 - ← норманів
 - ← половців
- X 955 Місця та роки найважливіших битв

АРАБСЬКІ ЗАВОЮВАННЯ в VII-IX ст. УТВОРЕННЯ ХАЛІФАТУ

Масштаб 1 : 40 000 000



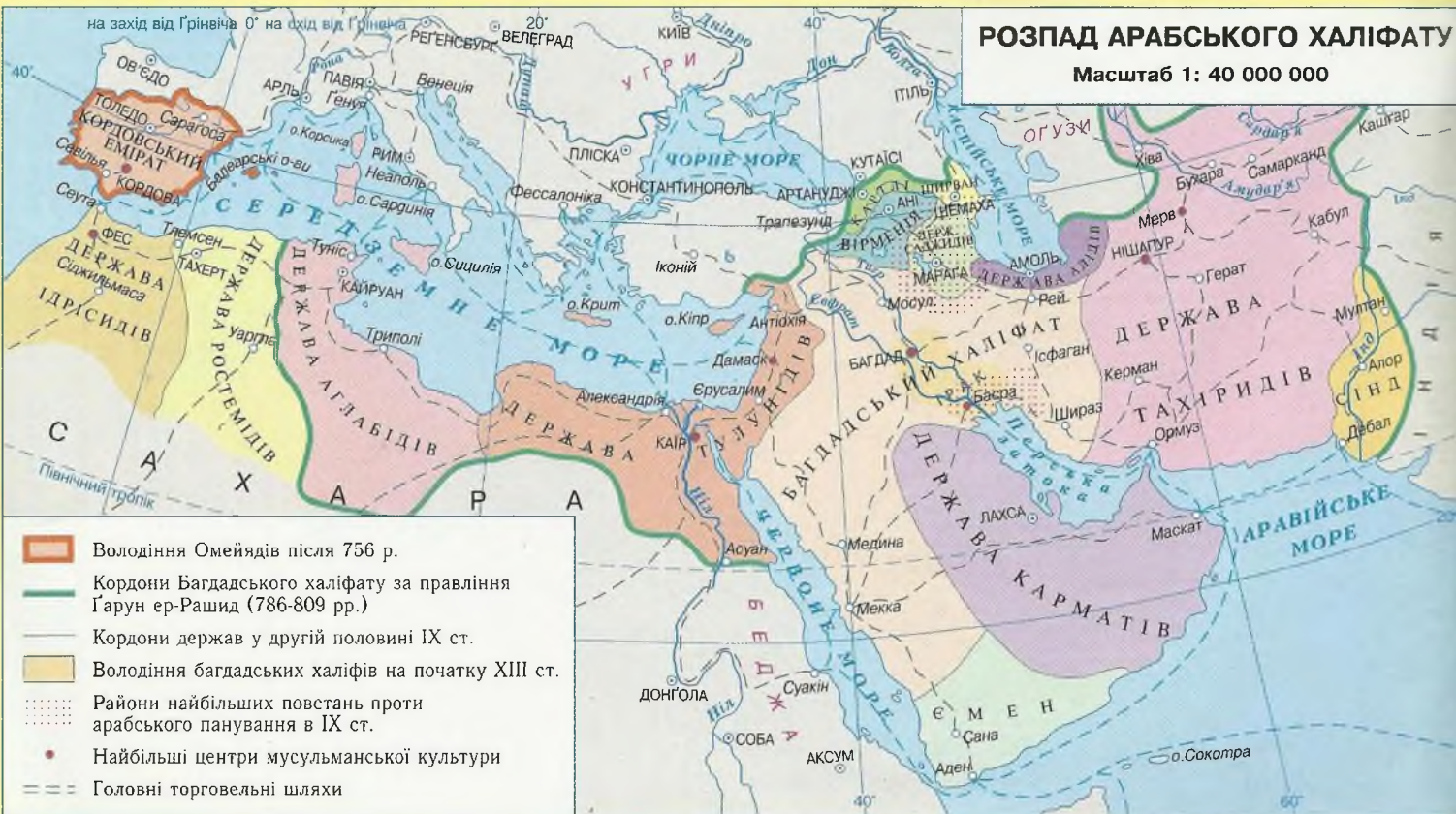
БИТВА ПІД ПУАТЬЄ 4 жовтня 732 р.



- Держава Мухаммеда 632 р.
- Кордони азійських та африканських володінь Візантії напередодні арабського завоювання
- 633 → Напрямки й роки завойовницьких походів арабів
- Території, завоювані першими чотирма халіфами (632-661 рр.)
- Території, завоювані за правління халіфів династії Омейядів (661-750 рр.)
- Кордони Арабського халіфату 750 р.
- Назви держав, знищених арабським завоюванням
- Території, завоювані арабами за правління халіфів династії Аббасидів (після 750 р.)
- Міста, засновані арабами на завойованих територіях
- Резиденції халіфів
- Райони найбільших повстань місцевого населення проти арабського панування в VII-VIII ст.
- X 637 Місця та роки найважливіших битв

РОЗПАД АРАБСЬКОГО ХАЛІФАТУ

Масштаб 1 : 40 000 000



- Володіння Омейядів після 756 р.
- Кордони Багдадського халіфату за правління Гарун ер-Рашид (786-809 рр.)
- Кордони держав у другій половині IX ст.
- Володіння багдадських халіфів на початку XIII ст.
- Райони найбільших повстань проти арабського панування в IX ст.
- Найбільші центри мусульманської культури
- Головні торговельні шляхи

БРИТАНСЬКІ ОСТРОВИ в VII-XI ст.

Масштаб 1:9 000 000



- | | |
|--|--|
| <ul style="list-style-type: none"> lllll Руїни римського прикордонного валу II ст. КЕНТ Королівства англів, саксів та ютів у VII ст. УЕЛЬС Королівства і князівства бритів, скоттів та піктів Королівство Англія за правління Екберта Весекського (802 - 839рр.) Перший напад норманів на британське узбережжя Походи норманів в VIII-XI ст. | <ul style="list-style-type: none"> Райони норманської колонізації Англійські території, захоплені данцями з кінця IX до середини XI ст. Межі володіння Альфреда Великого (871-900рр.) Межі герцогства Нормандія на початку XI ст. Похід нормандського герцога Вільгельма проти Англії 1066р. Місця та роки найважливіших битв Англо-шотландський кордон з XII ст. |
|--|--|

ЄВРОПА в IX-XI ст. ПОХОДИ НОРМАНІВ

Масштаб 1:30 000 000



- | | |
|---|--|
| <ul style="list-style-type: none"> Скандинавські країни - батьківщина норманів Походи норманів у IX-XI ст. Території, які було завойовано норманами в IX-X ст. Території, які було завойовано норманами в XI ст. Країни, які були підвладні Канутові Великому (1017-1035рр.) | <ul style="list-style-type: none"> Кордони Священної Римської імперії Кордони держав близько 1000 р. |
|---|--|
- Цифрами на карті позначено:
- 1 герцогство Нормандія
 - 2 князівство Чехія
 - 3 королівство Бургундія (Арелат)
 - 4 володіння Папи Римського
 - 5 лангобардські князівства

ЄРУСАЛИМ в XII ст.
Масштаб 1:25 000



ПЕРШИЙ, ДРУГИЙ та ТРЕТІЙ ХРЕСТОВІ ПОХОДИ (1096-1192 рр.)
Масштаб 1:20 000 000



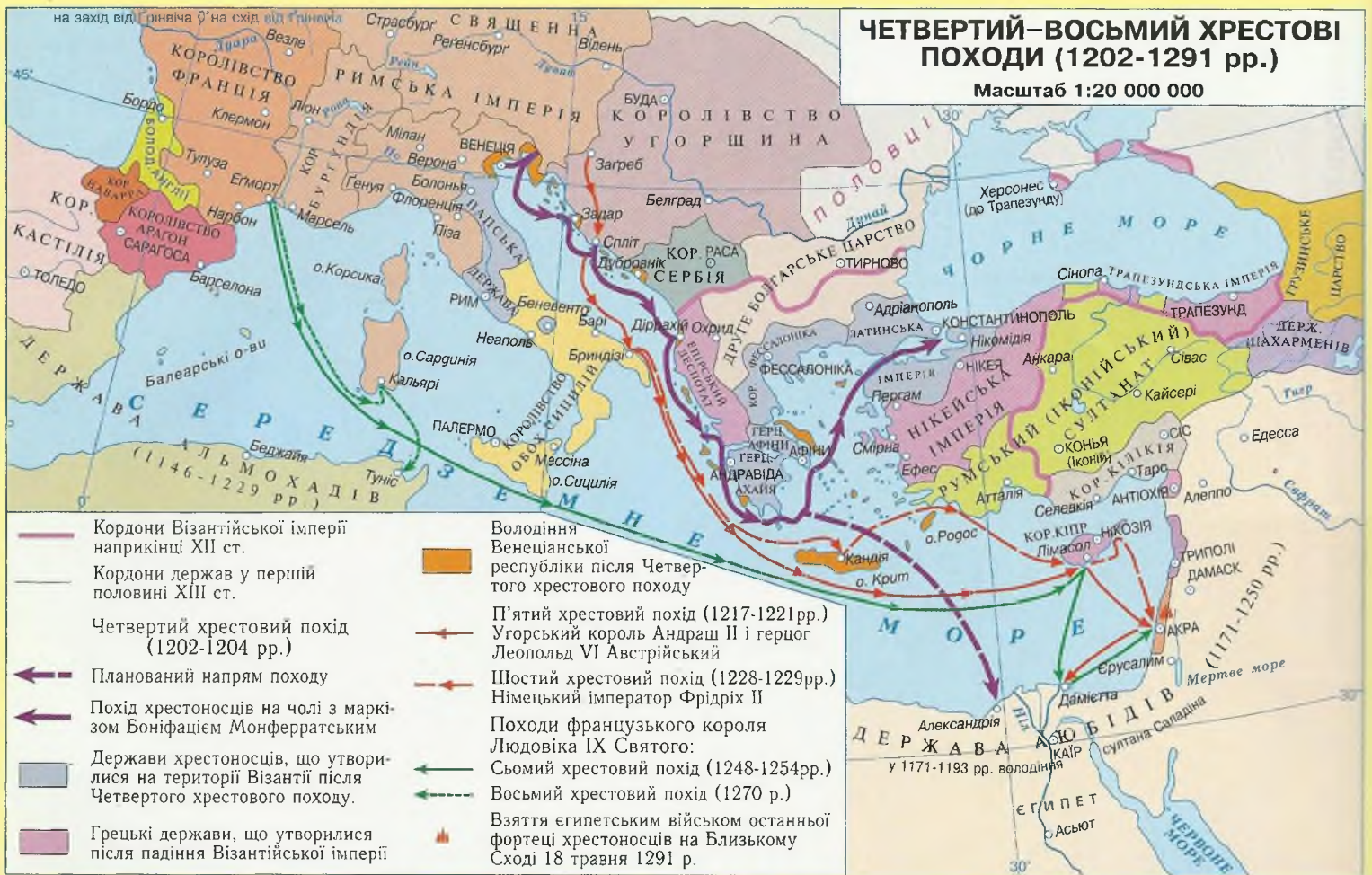
<p>Перший хрестовий похід (1096-1099 рр.)</p> <p>Володіння сельджуків</p> <p>Кордони держав напередодні Першого хрестового походу</p> <p>Місце розгрому походу бідноти 1096 р.</p> <p>Напрями походів окремих феодалних загонів</p> <p>Похід з'єднаного війська хрестоносців</p> <p>Місця та роки найважливіших битв</p> <p>Території держав, утворених хрестоносцями на завойованих землях</p>	<p>Території, повернуті Візантії внаслідок Першого хрестового походу</p> <p>Другий хрестовий похід (1147-1149 рр.)</p> <p>Спільний похід французького короля Людовіка VII та німецького короля Конрада III Самостійної дії обох королів</p> <p>Хрестовий похід проти слов'ян</p> <p>Третій хрестовий похід (1189-1192 рр.)</p> <p>Похід німецького імператора Фрідріха I Барбаросси</p> <p>Похід англійського короля Річарда I Левове Серце</p> <p>Похід французького короля Філіппа II Августа</p>
---	---

ДЕРЖАВИ ХРЕСТОНОСЦІВ
Масштаб 1:10 000 000



ЧЕТВЕРТИЙ–ВОСЬМИЙ ХРЕСТОВІ ПОХОДИ (1202-1291 рр.)

Масштаб 1:20 000 000



ХРИСТИАНСЬКА ЦЕРКВА в ЄВРОПІ VI-XV ст.

Масштаб 1:28 000 000



ТОРГІВЛЯ та РЕМЕСЛО КРАЇН ЄВРОПИ та БЛИЗЬКОГО СХОДУ у X - XV ст.

Масштаб 1 : 20 000 000

- Кордони держав у другій половині XIV ст.
- Великі торгово-ремісні міста
- Любек Провідні міста Ганзи
- Генуя Венеція Міста-республіки, які володіли вигідними торговельними шляхами на Схід
- Лан Міста—комуни
- Львів Міста, які отримали магдебурзьке право



- Морські торговельні шляхи
- Ганзи
- Венеції та Генуї
- мусульманських купців
- Сухопутні та річкові торговельні шляхи
- Напрямки перевезень та пазви товарів
- Найважливіші ярмарки
- Ярмарки Шампані
- Центри виробництва:
- тканин
- металевих виробів
- Центри суднобудування
- Центри работорівлі

- Цифрами на карті позначено:
- | | |
|---------------------------|-------------------------|
| 1 Венеціанська республіка | 5 держава Джандарів |
| 2 Папська держава | 6 Трапезундська імперія |
| 3 Візантійська імперія | 7 емірат Сарухан |
| 4 Гранадський емірат | 8 герцогство Афіни |



- Французьке королівство в середині XII ст.
- Королівський домен на середину XII ст.
- Володіння великих феодалів-васалів французького короля
- Англійські володіння у Франції в середині XII ст.
- Межі французьких та ірландських територій, приєднаних до Англійського королівства за царювання Генріха II Плантагенета (1154-1189 pp.)
- Резиденції архієпископів

- Володіння французького короля
- Володіння великих феодалів-васалів короля
- Англійські володіння у Франції
- Території, приєднані до королівського домену за правління:
 - Філіппа II Августа (1180-1222 pp.)
 - Людовіка VIII (1222-1226 pp.) та Людовіка IX Святого (1226-1270 pp.)
 - Філіппа III Сміливого (1270-1285 pp.) та Філіппа IV Красивого (1285-1314 pp.)
- Місяця та роки найважливіших битв
- Центри альбігойського руху
- Східний кордон Франції на початку XIV ст.

- Перший період війни (1337-1380 pp.)
- Державні кордони на 1337 р.
- Володіння англійського короля на 1337 р.
- Дії англійських військ
- Дії французьких військ
- Території, які відійшли до Англії за миром у Бретині 1360 р.
- Території та міста, які залишилися в англійців на кінець XIV ст.
- Район селянської війни у Франції 1358 р. (Жакерія)
- Межі поширення повстання селян на чолі з Вотом Тайлером в Англії 1381 р. та район найактивніших дій повсталих
- Другий період війни (1415-1453 pp.)
- Похід англійського війська 1415 р.
- Володіння герцога Бургундського на 1429 р.
- Межі територій, що перейшли під владу англійців і бургундців на 1429 р.
- Райони партизанського руху проти англійців
- Облога англійцями Орлеана (кінець 1428-середина 1429 pp.)
- Дії французького війська на чолі з Жанною д'Арк
- Місце страти Жанны д'Арк
- Місяця та роки найважливіших битв, що закінчилися перемогою:
 - 1415 англійців
 - 1429 французів
- Район міста Кале, що залишився в руках англійців після війни

ДЕРЖАВИ ПІРЕНЕЙСЬКОГО ПІВОСТРОВА в VIII-XIII ст. РЕКОНКІСТА

Масштаб 1:12 000 000



ДЕРЖАВИ ПІРЕНЕЙСЬКОГО ПІВОСТРОВА в другій половині XV ст.

Масштаб 1:12 000 000



АНГЛІЯ та ФРАНЦІЯ в другій половині XV ст.

Масштаб 1:10 000 000



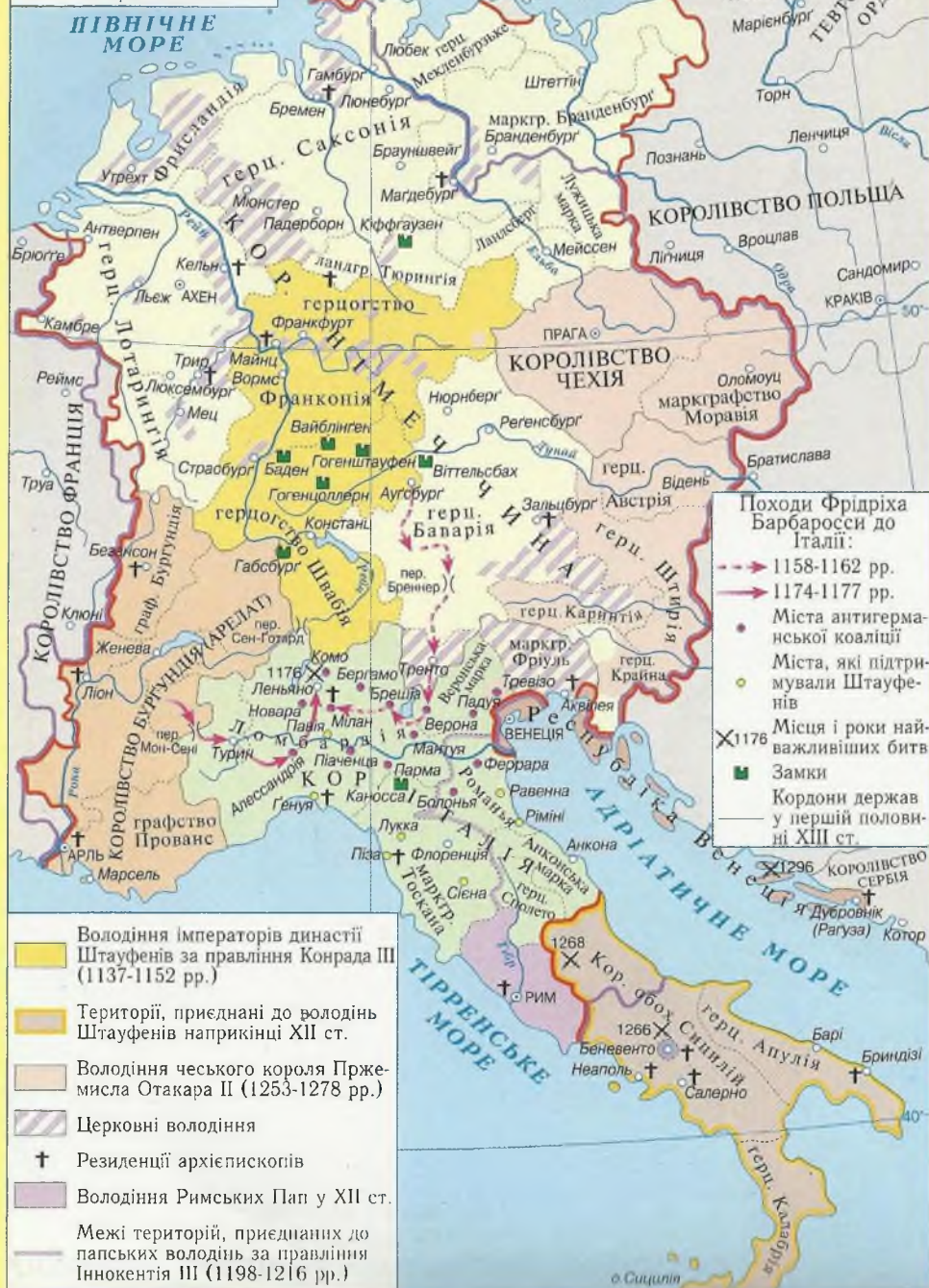
- Англійське королівство в другій половині XV ст.
- Володіння феодальних угруповань в Англії на початку війни Червоної та Білої троянд (1455 - 1485 рр.):
 - Ланкастерів (Червона троянда)
 - Йорків (Біла троянда)
- Володіння французького короля на 1461р.
- Володіння герцогів Бургундських за правління Карла Сміливого (на 1477р.)

- Території, приєднані до королівських володінь за правління:
 - Людовіка XI (1461-1483 рр.)
 - Карла VIII (1483-1493 рр.)
- Бургундські володіння, що перейшли у власність німецького імператора наприкінці XV ст.
- Кордони Французького королівства наприкінці XV ст.
- X 1477 Місце та роки найважливіших битв

НІМЕЧЧИНА та ІТАЛІЯ в XI-XIII ст.

Масштаб 1:10 000 000

Кордони Священної Римської імперії:
 — у XI ст.
 — наприкінці XIII ст.












НІМЕЧЧИНА та ІТАЛІЯ в XIV-XV ст.

Масштаб 1:10 000 000



Кордони Священної Римської імперії:

-  у XIVст.
-  наприкінці XV ст.
-  Імперські міста із залежними територіями
-  Володіння імператорів династії Люксембургів (1308-1313, 1347-1437 рр.)
-  Території, приєднані до володінь Люксембургів у 1387 р.
-  Володіння імператорів династії Габсбургів наприкінці XVст.
-  Церковні володіння
-  Території окремих князівських володінь, незалежних від імператора
-  Кордони держав у другій половині XV ст.

КРАЇНИ АЗІЇ в XIII-XV ст. МОНГОЛЬСЬКІ ЗАВОЮВАННЯ

Масштаб 1:40 000 000



- Район об'єднання монгольських племен під владою Чингісхана до 1206 р.
- Володіння Чингісхана у рік його смерті (1227р.)
- Території, завойовані нащадками Чингісхана у XIII ст.
- Території, залежні від монгольських ханів
- Походи Чингісхана та його синів і полководців у XIII ст.
- Походи хана Батія і його полководців у 1236-1248 рр.
- Міста, які чинили найзапекліший опір загарбникам
- Міста, зруйновані монгольськими загарбниками
- Місця та роки найважливіших битв
- Назви держав, знищених монгольським завоюванням
- 1385 Напрями й роки воєнних походів Тимура
- Кордони держави Тимура в 1405 р.



- КИТАЙ у VIII-IX ст.**
Масштаб 1:140 000 000
- Кордони Китайської держави і залежних територій у VIII ст.
 - Імперія Тан у IX ст.
 - Великий Шовковий шлях

- Делійський султанат**
- на початку XIII ст.
 - на початку XIV ст.
 - на початку XV ст.
 - Китайська держава після звільнення від монгольського ярма у 1368 р.
 - Кордони держав у другій половині XIII ст.
 - Подорож Марко Поло 1271-1295рр.



МОНГОЛЬСЬКІ ДЕРЖАВИ в кінці XIII-першій половині XIV ст.
Масштаб 1:125 000 000